



**PASVALIO RAJONO SAVIVALDYBĖS
TERITORIJOS BENDROJO PLANO KEITIMAS
(KOREGUOJANT ARBA KEIČIANT
KRAŠTOVAIZDŽIO IR GAMTINIO KARKASO
SPRENDINIUS)**

SPRENDINIAI

BENDROJO PLANAVIMO ORGANIZATORIUS

**PASVALIO RAJONO SAVIVALDYBĖS
ADMINISTRACIJOS DIREKTORIUS**

BENDROJO PLANO RENGĖJAS

UAB "EUROINTEGRACIJOS PROJEKTAI"

PROJEKTO VADOVAS:

Architektas Laurynas Byla (A 1576)

Vilnius, 2019

DARBO SUDĖTIS

AIŠKINAMASIS RAŠTAS

1.	ĮVADAS	3
2.	BENDROJO PLANO TIKSLAI IR UŽDAVINIAI	3
3.	ESAMOSIOS BŪKLĖS ANALIZĖS IŠVADOS	5
4.	GYVENAMŪJŲ VIETŲ TERITORIJŲ VYSTYMAS	8
5.	TERITORIJOS NAUDOJIMO IR TVARKYMO DUOMENYS (REGLAMENTAI), FUNKCINIS ZONAVIMAS	10
5.1.	Teritorijų naudojimo reikalavimai	10
5.2.	Sugriežtinto naudojimo zonos	20
5.3.	Gyventojų skaičiaus prognozės	22
5.4.	Teritorijų balansas	23
6.	INŽINERINĖ IR SUSISIEKIMO INFRASTRUKTŪRA	24
6.1.	Inžinerinės infrastruktūros sprendiniai	24
6.1.1.	Vandens tiekimas ir nuotekų tvarkymas	25
6.1.2.	Vandens tiekimas	25
6.1.3.	Buitinių nuotekų tvarkymas	26
6.1.4.	Lietaus nuotekų tvarkymas	26
6.1.5.	Atliekų tvarkymas	27
6.1.6.	Elektros energijos tiekimas	27
6.1.7.	Šilumos tiekimas	28
6.1.8.	Dujų tiekimas	28
6.1.9.	Magistralinis naftotiekis	29
6.1.10.	Telekomunikacija ir ryšiai	29
6.1.11.	Priešgaisrinė sauga	30
6.2.	Susisiekimo infrastruktūra	31
6.3.	Inžinerinės infrastruktūros vystymas plėtros teritorijose	33
7.	GAMTINĖ APLINKA IR KRAŠTOVAIZDIS	34
7.1.	Saugomos teritorijos	34
7.2.	Gamtinis karkasas	38
7.3.	Kraštovaizdžio formavimas	42
8.	NEKILNOJAMASIS KULTŪROS PAVELDAS, REKREACIJA, TURIZMO VYSTYMAS	45
8.1.	Kultūros paveldas	45
8.2.	Rekreacija ir turizmas	53
9.	SOCIALINĖ APLINKA	59
9.1.	Sveikatos apsauga	59
9.2.	Švietimas	59
10.	EKONOMINĖ PLĖTRA	60
10.1.	Pramonės ir verslo teritorijos	60
10.2.	Žemės ir miškų ūkis	60
11.	PASVALIO RAJONO SAVIVALDYBĖS TERITORIJŲ REZERVAVIMAS VISUOMENĖS POREIKIAMS	62
12.	PASVALIO RAJONO SAVIVALDYBĖS TERITORIJOS BENDROJO PLANO ĮGYVENDINIMO PRIEMONIŲ PLANAS BENDROJO PLANO GALIOJIMO LAIKOTARPIU	62
	PRIEDAI	64

GRAFINĖ DALIS

1. Teritorijų naudojimo reikalavimai. PAGRINDINIS BRĖŽINYS, M 1:50 000 (S-1)
2. Inžinerinės infrastruktūros vystymas, M 1:50 000 (S-2)
3. Turizmo ir rekreacijos vystymas, M 1:50 000 (S-3)
4. Gamtinė aplinka, M 1:50 000 (S-4)

AIŠKINAMASIS RAŠTAS

1. ĮVADAS

Pasvalio rajono savivaldybės teritorijos bendrojo plano keitimas (koreguojant arba keičiant kraštovaizdžio ir gamtinio karkaso sprendinius) (toliau – Bendrojo plano) keitimas rengiamas kaip privalomasis kompleksinis teritorijų planavimo dokumentas Pasvalio rajono savivaldybės teritorijai plėtoti.

Bendrojo plano keitimas atliekamas vadovaujantis Pasvalio rajono savivaldybės tarybos 2018 m. birželio 26 d. sprendimu Nr. T1-144 „Dėl Pasvalio rajono savivaldybės teritorijos bendrojo plano keitimo (koreguojant arba keičiant kraštovaizdžio ir gamtinio karkaso sprendinius). Naujo Pasvalio rajono savivaldybės teritorijos bendrojo plano rengimu yra keičiamas 2007 m. parengtas Pasvalio rajono savivaldybės teritorijos bendrasis planas (plano rengėjas Vilniaus Gedimino technikos universiteto Teritorijų planavimo mokslo institutas).

Bendrojo plano keitimas atliekamas vadovaujantis Lietuvos Respublikos (LR) įstatymais, LR Vyriausybės nutarimais, taisyklėmis ir kitais norminiais dokumentais, reglamentuojančiais teritorijų planavimą: LR teritorijų planavimo įstatymo pakeitimo įstatymu (Žin., 2013, Nr. 76-3824), LR žemės įstatymu (Žin., 1994, Nr. 34-620), Visuomenės informavimo, konsultavimo ir dalyvavimo priimant sprendimus dėl teritorijų planavimo nuostatais (Žin., 1996, Nr. 90-2099), Kompleksinio teritorijų planavimo dokumentų rengimo taisyklėmis (TAR, 2014, Nr. 25), Teritorijų planavimo normomis (TAR, 2014, Nr. 91), Urbanizuotų teritorijų susisiekimo sistemų planavimo normomis (TAR, 2016, Nr. 23314) ir kt.

2. BENDROJO PLANO TIKSLAI IR UŽDAVINIAI

Bendrojo plano keitimo tikslai:

- sudaryti sąlygas darniai savivaldybės teritorijos raidai, nuosekliai erdvinės ir funkcinės integracijos politikai įgyvendinti, kompleksiskai spręsti socialinius, ekonominius, ekologinius uždavinius;
- nustatyti gyvenamųjų vietovių, inžinerinės ir socialinės infrastruktūros, kitų savivaldybei svarbių socialinės ekonominės veiklos sričių vystymo ir įgyvendinimo gaires, plėtrai reikalingas teritorijas;
- sudaryti sąlygas racionaliam rajono gamtinių, žemės gelmių ir energijos išteklių naudojimui ir atkūrimui;
- numatyti rajono gamtinio ir kultūrinio kraštovaizdžio savitumo, gamtos ir nekilnojamojo kultūros paveldo išsaugojimą, tikslingą naudojimą ir pažinimą, ekologinei pusiausvyrai būtino gamtinio karkaso formavimą;
- kurti sveiką, saugią, darnią gyvenamąją aplinką ir visavertes gyvenimo sąlygas gyvenamosiose vietovėse;
- sudaryti sąlygas privačioms investicijoms, kuriančioms socialinę ir ekonominę gerovę, tinkamos kokybės gyvenimo sąlygas;
- derinti fizinių ir juridinių asmenų ar jų grupių, savivaldybių ir valstybės interesus dėl teritorijos naudojimo ir veiklos plėtojimo teritorijoje sąlygų;
- sudaryti sąlygas racionaliam žemės naudojimui ir žemės ūkio veiklai skatinti.

Bendrojo plano keitimo uždaviniai

UAB „Eurointegracijos projektai“, Į.k. 142122047, Ukmergės 222, LT-07157 Vilnius. Tel. (8 5) 2430177
Pasvalio rajono savivaldybės teritorijos bendrojo plano keitimas. Sprendiniai

Bendrojo plano keitimo uždaviniai, atsižvelgiant į Bendrojo plano sprendinių įgyvendinimo stebėsenos ataskaitą, yra susiję su kraštovaizdžio ir gamtinio karkaso planuojamais sprendiniais:

- suformuoti planavimo lygmenį atitinkančias teritorijos funkcinio ir erdvinio vystymo kryptis;
- optimizuoti planuojamos teritorijos urbanistinę struktūrą, socialinę ir inžinerinę infrastruktūrą;
- numatyti racionalaus žemės gelmių išteklių, žemės ūkio naudmenų, miškų, kitų gamtos išteklių išsaugojimo ir naudojimo, gamtinio karkaso ir ekologiškai pagrįstos žemės naudojimo teritorinės struktūros formavimo, gamtos ir nekilnojamojo kultūros paveldo, kraštovaizdžio ir biologinės įvairovės išsaugojimo priemonės;
- detalizuoti atitinkamų aukštesnio lygmens kompleksinio teritorijų planavimo dokumentų sprendinius.
- pateikti tikslinius formuojamo kraštovaizdžio bendrosios teritorinės struktūros optimalumo kokybės rodiklius.
- keičiamame bendrajame plane numatyti kraštovaizdžio tvarkymo reglamentavimo kryptis, siūlomas priemones ir apribojimus, užtikrinančius kraštovaizdžio bendrąją ekologinę pusiausvyrą, gamtinio karkaso formavimą, gamtinių, kultūrinių vertybių ar kraštovaizdžio kompleksų išsaugojimą.

Rengiant Bendrojo plano keitimą, bus įvertintas 2015 m. spalio 2 d. patvirtintas „Nacionalinis kraštovaizdžio tvarkymo planas“, kuris yra valstybės lygmens specialusis planas ir apima visą Lietuvos Respublikos teritoriją. Remiantis „Nacionalinio kraštovaizdžio tvarkymo plano“ pagrindinėmis nuostatomis, keičiant Bendrąjį planą bus nustatytos kraštovaizdžio tvarkymo zonos pagal svarbiausius rajono teritorijos vystymo prioritetus, urbanistinio ir gamtinio karkaso plėtojimo interesus, planuojant sprendinius, bus įvertinta savivaldybės teritorijoje esančių Bendrųjų planų sprendinių įgyvendinimo stebėsenos ataskaita.

Išeities duomenys – galiojančio savivaldybės teritorijos bendrojo plano ir Pasvalio rajono savivaldybės teritorijos esamos būklės analizė.

Esamas gyventojų skaičius – 24 855;

Esamas savivaldybės teritorijos plotas – 1 289 km².

Bendrojo teritorijų planavimo objektas – Pasvalio rajono savivaldybės teritorija.

Bendrojo planavimo organizatorius – Pasvalio rajono savivaldybės administracijos direktorius.

Bendrasis planas keičiamas vadovaujantis šiais dokumentais:

- Panevėžio apskrities teritorijos bendrasis (generalinis) planas, patvirtintas Lietuvos Respublikos Vyriausybės 2012-12-12 nutarimu Nr. 1531;
- Nacionalinis kraštovaizdžio tvarkymo planas, patvirtintas Lietuvos Respublikos aplinkos ministro 2015-10-02 įsakymu nr. D1-703;
- Pasvalio rajono bendrasis planas. patvirtintas Pasvalio rajono savivaldybės tarybos 2008-03-26 sprendimu Nr. T1-47, T00030816 (000672000133);
- Pasvalio miesto bendrasis planas, patvirtintas Pasvalio rajono savivaldybės tarybos 2012-05-30 sprendimu Nr. T1-141, T00033408 (000672000293);
- Joniškėlio miesto bendrasis planas, patvirtintas Pasvalio rajono savivaldybės tarybos 2015-05-28 sprendimu Nr. T1-39, T00076919;
- Pasvalio rajono savivaldybės kultūros paveldo tinklų schema, patvirtinta 2009-05-05 LR kultūros ministro įsakymu Nr. IV-212;
- Pasvalio rajono savivaldybės šilumos ūkio specialusis planas, 2009 m., T00031228

(000672000173);

- Pasvalio rajono savivaldybės vandens tiekimo ir nuotekų tvarkymo infrastruktūros plėtros specialusis planas, 2010 m., T00032099 (000672000214);
- Pasvalio rajono teritorijos vietinės reikšmės viešųjų kelių tinklo išdėstymo žemėtvarkos schema, 2009 m., 005672000164;
- Pasvalio rajono savivaldybės teritorijos miškų išdėstymo žemėtvarkos schema, 2005 m., T00031643 (000672000076);
- Biržų regioninio parko ir jo zonų ribų planas, patvirtintas LRV nutarimu Nr. 1606 2009-12-02 (Žin. 2009, Nr. 164-6501);
- Biržų regioninio parko tvarkymo planas, patvirtintas LR aplinkos ministro 2010-01-28 įsakymu Nr. D1-83 (Žin. 2010, Nr. 16-783);
- Žemės paėmimo visuomenės poreikiams (Europinio standarto geležinkelio linijai Kaunas-Lietuvos ir Latvijos valstybių siena Pasvalio rajono savivaldybės teritorijoje) projektas, patvirtintas Lietuvos Respublikos Vyriausybės 2018-09-27 sprendimu Nr. 1P-386-(1.17 E.);
- Pasvalio rajono savivaldybės 2019-2021 m. strateginės veiklos planas patvirtintas 2019-02-20 Pasvalio rajono savivaldybės sprendimu Nr. T1-20.

Bendrajam planui sąlygas rengiančių institucijų pateiktos sąlygos:

- Pasvalio rajono savivaldybės administracijos 2019-07-19 teritorijų planavimo sąlygos Nr. SK-1;
- Aplinkos apsaugos agentūros 2019-07-09 teritorijų planavimo sąlygos Nr. REG110879;
- Kultūros paveldo departamento prie Kultūros ministerijos 2019-07-10 teritorijų planavimo sąlygos Nr. REG110954;
- Nacionalinio visuomenės sveikatos centro prie Sveikatos apsaugos ministerijos 2019-07-15 teritorijų planavimo sąlygos Nr. REG11416;
- Priešgaisrinės apsaugos ir gelbėjimo departamento prie Vidaus reikalų ministerijos 2019-07-10 teritorijų planavimo sąlygos Nr. REG110947;
- Valstybinės sienos apsaugos tarnybos prie LR vidaus reikalų ministerijos 2019-07-12 teritorijų planavimo sąlygos Nr. REG111263;
- Lietuvos kariuomenės 2019-07-17 teritorijų planavimo sąlygos Nr. REG111709;
- Lietuvos automobilių kelių direkcijos prie Susisiekimo ministerijos 2019-07-18 teritorijų planavimo sąlygos Nr. REG111859;
- Biržų regioninio parko direkcijos 2019-07-12 teritorijų planavimo sąlygos Nr. REG111215 (teritorijų planavimo sąlygų 8 punkte nurodyta sąlygų registravimo data 2019-07-11, sąlygų Nr. 7.4);
- AB „Energijos skirstymo operatoriaus“ 2019-07-08 teritorijų planavimo sąlygos Nr. REG110718;
- AB „ORLEN Lietuva“ 2019-07-08 teritorijų planavimo sąlygos Nr. REG110733;
- AB „Panevėžio energija“ 2019-07-10 teritorijų planavimo sąlygos Nr. REG110967;
- LITGRID AB 2019-07-11 teritorijų planavimo sąlygos Nr. REG111133;
- AB „Amber Grid“ 2019-07-18 teritorijų planavimo sąlygos Nr. REG111676;

3. ESAMOSIOS BŪKLĖS ANALIZĖS IŠVADOS

Bendra informacija apie Pasvalio rajoną

Pasvalio rajono savivaldybės teritorija plyti šiaurės Lietuvoje, Panevėžio apskrityje: šiaurėje

UAB „Eurointegracijos projektai“, I.k. 142122047, Ukmergės 222, LT-07157 Vilnius. Tel. (8 5) 2430177

Pasvalio rajono savivaldybės teritorijos bendrojo plano keitimas. Sprendiniai

ribojasi su Latvija, vakaruose – Pakruojo, pietuose – Panevėžio, o rytuose – Biržų rajonų savivaldybėmis. Pasvalio rajono savivaldybės teritorija sudaro 1 289 km².

Pasvalio rajono savivaldybėje 2019 m. sausio 1 d. gyveno 23 376 žmonės. Dauguma gyventojų įsikūrę kaimuose ir nedideliuose miesteliuose: Pasvalyje ir Joniškėlyje – 7 534 gyv., kaimuose – 15 842 gyv.

Pasvalio rajono savivaldybės teritorija užima apie 2 proc. Lietuvos teritorijos. Ji yra suskirstyta į 11 seniūnijų: Daujėnų, Joniškėlio apylinkių, Joniškėlio miesto, Krinčino, Namišių, Pasvalio apylinkių, Pasvalio miesto, Pumpėnų, Pušaloto, Saločių, Vaškų.

Pasvalio rajono savivaldybės teritoriją kerta tarptautiniu ir šalies mastu svarbios susisiekimo ašys: I-asis tarptautinis transporto koridorius – europinis magistralinis kelias E67 „Via Baltica“ (Lenkijos siena–Kaunas–Panevėžys–Latvijos siena) bei regioninė ašis Biržai–Pasvalys–Joniškėlis–Pakruojis (sutampanti su krašto keliais 125, 150).

Rajonas priskiriamas agrariniams miškingams arba mažai miškingams lygumų arealams, kuriuose konfliktines situacijas sudaro karstiniai procesai, bioproductinio ūkio vystymo interesai ir gamtinio karkaso realizavimas (pasižymi dideliu problemišku).

Gyventojai

Per pastaruosius 13 metų, nuo 2007 m., kai buvo patvirtintas anksčiau rengtas Pasvalio rajono savivaldybės teritorijos bendrasis planas, iki 2019 metų pradžios, Pasvalio rajono savivaldybėje gyventojų stipriai sumažėjo (-29 proc.). Šis sumažėjimas yra didesnis nei Lietuvos vidurkis ir vienas didžiausių Panevėžio apskrityje.

Kaip ir buvo prognozuota ankstesnio Bendrojo plano rengimo metu, spartus gimusiųjų Pasvalio rajono savivaldybėje gyventojų skaičiaus mažėjimas, viršijantis Panevėžio apskrities ir Lietuvos gimusiųjų mažėjimo rodiklį, turi neigiamą įtaką tiek bendram rajono gyventojų skaičiui, tiek gyventojų struktūrai (vaikų, darbingo ir pensinio amžiaus gyventojų) kaitai bei sąlygoja tolimesnį gyventojų senėjimą. Gimusiųjų skaičius Pasvalio rajono savivaldybėje ir toliau turi mažėjimo tendencijas (2001 m. 390 gimusieji, 2005 m. 284 gimusieji, 2018 m. 207 gimusieji).

Mirtingumas absoliučia reikšme tiek nuo ankstesnio bendrojo plano, tiek per paskutiniuosius metus nebedidėja, bet mažėja (2001 m. 469 mirusiųjų, 2005 m. 516 mirusiųjų, 2018 metais 418 mirusiųjų), tačiau išvestinis rodiklis tenkantis 1000 gyventojų toliau išlieka aukštas su didėjimo tendencija. Absoliutaus mirčių skaičiaus sumažėjimą galima sieti tik su tuo, kad savivaldybėje labai stipriai sumažėjo gyventojų skaičius.

Atsižvelgiant į gyventojų skaičiaus pokyčio tendencijas ir jas lemiančias priežastis galima teigti, kad gyventojų amžiaus senėjimo ir bendro skaičiaus mažėjimo tendencijos Pasvalio rajono savivaldybėje artimiausiu metu nesikeis.

Gyventojų užimtumas

Pasvalio rajono savivaldybėje nedarbo lygis yra žymiai didesnis nei Lietuvoje ir Panevėžio apskrityje. Nuo 2014 m. iki 2017 m. registruotų bedarbių ir darbingo amžiaus gyventojų skaičiaus santykis šalyje ir Panevėžio apskrityje mažėjo, tačiau Pasvalio rajono savivaldybėje šis rodiklis išlieka didesnis nei apskrities ar šalies vidurkis (skirtumas sudaro ~4 proc. nuo šalies vidurkio, t. y. nedarbas +42 proc. didesnis nei Lietuvos vidurkis).

Nors gyventojų užimtumo tendencijos ir teigiamos, bendras jų užimtumas yra -17 proc. mažesnis nei Lietuvos vidurkis ir užimti gyventojai sudaro tik nedaug didesnę užimtą Pasvalio rajono savivaldybės gyventojų dalį – 55,6 proc. užimtų gyventojų.

Ekonominė aplinka

Veikiančių ūkio subjektų ir įmonių skaičius savivaldybėje nuo 2015 m. pradžios iki 2019 m. pradžios padidėjo, beveik +22 proc. Šis augimas buvo didesnis nei tuo pačiu laikotarpiu Lietuvoje (+13,9 proc.).

Kadangi bendras darbuotojų skaičius ūkio subjektuose ir įmonėse beveik nesikeitė, šis padidėjimas siejamas su įmonių smulkėjimu. Tai gali būti vertintina kaip teigiama tendencija, kadangi didesnis skaičius smulkių įmonių yra atsparesnis ekonominiams sukrėtimams palyginti su keletu stambių įmonių, kadangi mažesnės įmonės gali greičiau prisitaikyti prie kintančių rinkos poreikių.

Žemės ūkis

Pasvalio rajono savivaldybės teritorijoje vyrauja derlingi priemolio ir molio dirvožemiai. Savivaldybės žemės – vienos derlingiausių šalyje, todėl intensyviai naudojamos. Miškingumas rajono savivaldybės teritorijoje kaip ir visoje Lietuvoje buvo pastovus ir mažai keitėsi, 2017 m. užėmė 16,8 proc. rajono savivaldybės teritorijos. Pažymėtina, kad dėl derlingų žemių žemė intensyviau naudojama ir miškingumas yra mažesnis už Panevėžio apskrities vidurkį (28,6 proc.), ir Lietuvos vidurkį (33,6 proc.).

Aukštas Pasvalio rajono savivaldybės dirvožemių našumo lygis palankus žemės ūkio vystymui: tradicinių kultūrų auginimui, ekologinės žemdirbystės plėtrai.

Savivaldybėje dominuoja smulkūs, nespecializuoti ūkiai – nors vidutinis ūkio plotas yra ~24 ha ir yra didesnis nei Lietuvoje, tačiau ūkiai nuo 0 iki 5 ha sudaro 63,5 proc. Atsižvelgiant į tokių smulkių ūkių rentabilumą, galima pagrįstai teigti, kad dauguma Pasvalio rajono savivaldybės ūkių yra mažai konkurencingi, juose nėra sukuriamas kapitalas būtinas plėtrai, investicijoms į našias, leidžiančias užtikrinti kokybiškos žemės ūkio produkcijos gamybą technologijas.

Pasvalio rajono savivaldybės socialinis-ekonominis vystymasis didele dalimi priklausys nuo tolimesnės žemės ūkio sektoriaus, kaimiškųjų vietovių plėtros.

Gamtinis karkasas

Gamtinis karkasas Pasvalio rajono savivaldybėje jungia gana įvairios paskirties teritorijas – gamtinius draustinius, valstybinius parkus, apsaugos zonas, saugomus gamtos išteklių sklypus, įvairias rekreacines, miškų ūkio, taip pat ribojamos ir neribojamos agrarinės veiklos zonas.

Visos gamtiniam karkasui priskiriamos teritorijos Pasvalio rajono savivaldybės teritorijoje užima ~42 proc. visos savivaldybės teritorijos ir tai yra žymiai mažiau nei Lietuvos vidurkis (apie 60 proc.). Atsižvelgiant į tai, kad didžioji rajono savivaldybės teritorijos dalis palanki agrarinei – ūkinei veiklai (išskyrus karstinę dalį), neigiamo poveikio aplinkai grėsmė nėra tokia didelė lyginant su kalvotose teritorijose esančiomis savivaldybėmis, tačiau gamtinio karkaso natūralumas yra santykinai žemas, maždaug pusei jo teritorijos reikalingas kraštovaizdžio natūralumą atkuriančių elementų gražinimas ir gausinimas.

Nekilnojamasis kultūros paveldas

Rajono savivaldybės nekilnojamųjų kultūros vertybių sklaida teritorijoje yra būdinga Šiaurės vidurio Lietuvos regionui. Dauguma objektų, įtrauktų į Kultūros vertybių registrą, yra susitelkę didesniųjų upių: Mūšos, Lėvens, Pyvesos paslėniuose arba senosiose gyvenvietėse ir greta jų. Kompaktiškos sankaupos susiformavo Pasvalyje, Joniškėlyje, Vaškuose ir aplink juos. Šiuose dariniuose vyrauja architektūros paveldo objektai – statiniai ir jų kompleksai. Išskirtiniu Pasvalio rajono savivaldybės ypatumu, svarbiu plėtojant kultūrinį turizmą, laikytina statinių kompleksų, įtrauktų į Kultūros vertybių registrą, gausa.

Nepakankamai gera daugelio kultūros paveldo objektų fizinė būklė. Nyksta regionui būdingi buvę dvarų sodybų ūkiniai statiniai, nepakankamai prižiūrimi dvarų parkai. Savivaldybės kultūros paveldo objektų tipologinė struktūra (nedidelių dvaro sodybų gausa) reikalauja žymiai didesnių lėšų kultūrinio savitumo išsaugojimui.

Savivaldybės kultūros paveldo potencialą žymia dalimi lemia jų teritorinės sklaidos ypatumai. Reikšmingas yra geras svarbiausių objektų pasiekiamumas trasomis, pasižyminčiomis kultūrine ir estetine verte.

Susisiekimo sistema

Pasvalio rajono savivaldybės susisiekimo sistemos svarbiausia dalis yra kelių transportas. Savivaldybės kelių susisiekimo sistemos karkasą sudaro magistralinis kelias Panevėžys-Pasvalys-Ryga A10 (veikiantis ir kaip Pasvalio aplinkkelis) bei krašto keliai. Valstybinių kelių tinklo struktūra (magistralinis, krašto ir rajoniniai keliai) yra palanki atskirų rajono savivaldybės miestų, gyvenviečių ir seniūnijų aptarnavimui.

Kitos transporto rūšys ir joms priskirtina infrastruktūra yra mažai išplėtoti: Pasvalio rajono savivaldybės teritorijoje vandens transportui tinkamų upių nėra, taip pat nėra civilinių aerodromų. Dar 20 amžiaus pradžioje išplėtoti siaurojo geležinkelio infrastruktūra nėra naudojama. Panevėžio apskrities bendrajame plane numatyta, kad likusią siaurojo geležinkelio atkarpą Pasvalys–Biržai, Pasvalys–Joniškėlis–Pakruojis, Joniškėlis–Panevėžys tikslinga demontuoti ir naudoti turizmo trasoms įrengti. Planuojama Europinio standarto geležinkelio linija kirs Pasvalio rajono savivaldybės teritoriją šiaurės – pietų kryptimi ir praeis rytiniu Joniškėlio miesto pakraščiu. Įrengiant geležinkelio liniją, numatomi esamos susisiekimo sistemos struktūros pakeitimai, uždarant transporto eismą vietinės reikšmės keliuose, kuriuos numatoma geležinkelio linija kirs. O ties kertamais krašto keliais numatoma įrengti automobilių viadukus. Geležinkelio trasos specialiojo plano sprendiniuose numatoma, kad Pasvalio rajone tarp Joniškėlio miesto ir Meškalkio numatyta tarpinė stotis (aplanka) skirta traukiniams apsilenkti, tačiau ji būtų statoma tik esant papildomam poreikiui, nustačius, kad kitų tarpinių stočių išsidėstymas Panevėžio ir Kėdainių rajonuose yra nepakankamas.

Gyventojai vis mažiau važinėja viešojo naudojimo transportu (autobusais). Keleivių pervežimai Pasvalio rajono savivaldybėje mažėja.

Daugelis iš įrengtų dviračių ir pėsčiųjų takų yra miestų ir miestelių teritorijose, tačiau savivaldybės teritorijos mastu bevariklio transporto tinklas nėra suformuotas.

4. GYVENAMŪJŲ VIETŪVIŪ TERITORIJŪ VYSTYMAS

Septintajame dešimtmetyje Lietuvoje miestų teritorijų plėtra ir gyventojų skaičiaus augimas vyko dėl vykdomos šalies industrializacijos politikos, naujų kaimo gyvenviečių kūrimo, imigracijos procesų ir kt. Laikotarpiu nuo 1990 m. iki dabar, gyventojų skaičiaus pasiskirstymas lemiamas gyvenamųjų vietovių ekonominių ir socialinių pokyčių. Atstatę žemės nuosavybės teisę, dalis miesto gyventojų išvyko į kaimus gyventi ir ūkininkauti. Dalis miestų gyventojų statėsi gyvenamuosius namus priemiesčių rajonuose, dalis gyventojų išvyko iš Lietuvos į kitas šalis.

Dabartiniu laikotarpiu, nedidėjant miestų gyventojų skaičiui urbanizuotų teritorijų plėtra vyksta ne dėl kiekybinių gyventojų skaičiaus pokyčių, o daugiausia dėl gyvenimo kokybės gerinimo, inžinerinių sistemų atnaujinimo, ūkinės gamybinės veiklos plėtos poreikių. Pasvalio rajono savivaldybės teritorijoje miestai ir gyvenamosios vietovės bus plėtojamoms, įvertinant Pasvalio rajono savivaldybės teritorijos bendrojo plano keitimo (koreguojant arba keičiant kraštovaizdžio ir gamtinio karkaso sprendinius) koncepcijoje numatytą kategorijų hierarchinę seką.

Gyvenamųjų vietovių urbanistinis vystymas koncentruojamas esamose urbanizuotose teritorijose, prioritetą teikiant susiformavusios infrastruktūros tobulinimui bei gyvenimo ir verslo sąlygų gerinimui.

Urbanistinė aplinka turi būti tinkama žmonėms gyventi, dirbti ir leisti laisvalaikį. Ji turi nesudaryti dirbtinių kliūčių verslo vystymui, užtikrinant tinkamą kultūros ir gamtinių vertybių apsaugą bei naudojimą.

Pasvalio rajono savivaldybės funkcinių prioriteto zonų vystymo pagrindas – funkcinis zonavimas atsižvelgiant į savivaldybės teritorijų individualias ypatybes ir aukštesnio lygmens teritorijų planavimo dokumentų sprendinius bei šių sprendinių detalizavimas rajono savivaldybės lygmeniu.

Urbanistinės sistemos elementai – miestai, miesteliai, kaimai ir gyvenvietės kategorizuojami. Plėtros priemonės taikomos atsižvelgiant į jų kategoriją, taip pat jų padėtį Panevėžio apskrityje susiformavusių urbanistinių ašių atžvilgiu. Pro Panevėžio apskritį praeinančios regioninės urbanistinės integracijos ašys jungia atskiras regiono dalis ir susieja jas su aukštesnio lygmens urbanistinės integracijos ašimis. Pasvalio rajone tai ašis Biržai–Pasvalys–Joniškėlis–Pakruojis, sutampanti su krašto keliais 125, 150.

Bendrajame plane išskiriami šių kategorijų urbanistiniai centrai:

a kategorija – Pasvalio miestas

b kategorija – Joniškėlis

c kategorijos centrai – Saločiai, Vaškai, Pumpėnai

d kategorijos centrai – Daujėnai, Pušalotas, Krinčinas, Namišiai

a kategorijos centras – savivaldybės centras Pasvalio miestas

Pasvalio miestas užstatytas gana kompaktiškai. Nedideli gyvenamosios statybos teritoriniai rezervai likę sodybinio užstatymo zonose, pietvakarinėje miesto dalyje ir nebaigtame užstatyti daugiabučių namų kvartale. Pasvalio miestas yra rajono savivaldybės centras, vykdamas ir vietinio centro funkcijas gretimoms gyvenamosioms vietovėms. Lietuvos Respublikos teritorijos bendrajame plane (2002) ir Panevėžio apskrities bendrajame plane (2012) Pasvalio miestui yra suteiktas 3 lygmens *a* kategorijos statusas (esamas ir palaikomas pagrindinis lokalinis arba savivaldybės centras).

Siekiant bendrai išspręsti Pasvalio miesto ir aplinkinių gyvenamųjų vietovių inžinerinių tinklų ir kitų komunikacijų vystymą, Bendrajame plane nustatoma Pasvalio aglomeracinė zona. Į šią zoną priskiriamos su miestu funkciškai susijusios gyvenamosios vietovės.

b kategorijos centras – Joniškėlis

Joniškėlio miestas turi galimybę plėtoti pramonę ir verslą, taip pat pagrindines gyventojų kultūrinio – buitinio aptarnavimo įstaigas bei įmones. Vietiniam b kategorijos centrui teikiamas kokybinės ir kiekybinės plėtros prioritetas. Joniškėlio miestas, kaip ir Pasvalio miestas turi glaudžius funkcinius ryšius su aplinkinėmis gyvenamosiomis vietovėmis. Todėl siekiant bendrai spręsti Joniškėlio miesto ir aplinkinių gyvenamųjų vietovių inžinerinių tinklų ir kitų komunikacijų vystymą, Bendrajame plane nustatoma Joniškėlio aglomeracinė zona.

c kategorijos centrai – Saločiai, Vaškai, Pumpėnai

c kategorijos centrams priskiriami jau susiformavę miesteliai ir kompaktiško užstatymo kaimai esantys seniūnijos centrais, turintys pakankamas aptarnavimo zonas ir gerus ryšius su aplinkinėmis gyvenamosiomis vietovėmis.

Vietiniams c kategorijų centrams teikiamas kokybinės ir kiekybinės plėtros prioritetas.

Vietinių b ir c kategorijų centrų socialinę ir ekonominę bazę sudaro esamos ir plėtojamos

švietimo, sveikatos ir socialinės apsaugos, globos ir rūpybos, kultūros įstaigos, kuriose dirbtų 60–70% rajono aukštos kvalifikacijos specialistų ir personalo, su tinkamo lygio technine įranga. Šiuose centruose turėtų būti koncentruojamos materialinės investicijos.

d kategorijos centrai – Daujėnai, Pušalotas, Krinčinas, Namišiai

Tai mažesni kaimai, kurių socialinis ekonominis potencialas yra silpnesnis, tačiau jų sklaida teritorijoje yra patogi gyventojams dėl atliekamų žemės ūkio aptarnavimo ir paslaugų funkcijų. Šiuose urbanistiniuose centruose skatinama centralizuotų inžinerinių sistemų plėtra.

Nekategorizuotos vietovės – tankiai apgyvendintos kaimų teritorijos, kurias supa agrarinėse teritorijose išsidėstę vienkiemiai. Šios teritorijos neturi plėtros potencialo, neatlieka administracinių funkcijų (nėra seniūnijų centrai). Šių vietovių raidą lems žemės rinka, gyventojų demografiniai procesai (natūralus prieaugis, senėjimas). Nekategorizuotoms vietovėms priskiriami stambūs kaimai. Pažymėtina tai, kad sparčiausiai gyventojų skaičius mažėja smulkesnėse nekategorizuotose gyvenvietėse, turinčiose iki 50 gyventojų. Tokio dydžio gyvenvietės neturi pakankamos traukos pritraukti naujų gyventojų, čia sunkiau vystyti paslaugų įvairovei. Šiose gyvenamosiose vietovėse galimas kaimo turizmas, žemės ūkis, pavieniai gamybiniai objektai.

Atsižvelgiant į poreikius ir galimybes tvarkytini ir remtini vienkiemiai, smulkūs kaimai, kuriuose plėtojami tradiciniai amatai, paslaugos, pramogos, verslas, ypatingai turizmas. Vietovėms gali būti suteikiama ribota parama pagal savivaldybės galimybes. Skatinama kaimo gyvenamąsias vietas vystyti, užtikrinant aukštesnę nei dabartinę aplinkos kokybę, tausojant gamtą ir taikant modernias švrias technologijas. Tai gali būti ir gamybai skirtos ir rekreacijai skirtos vietos bei objektai.

5. TERITORIJOS NAUDOJIMO IR TVARKYMO DUOMENYS (REGLAMENTAI), FUNKCINIS ZONAVIMAS

5.1. Teritorijų naudojimo reikalavimai

Bendrajame plane, planuojant Pasvalio rajono savivaldybės teritoriją, siekiama racionalaus žemės gamtinių ir ūkinių savybių panaudojimo, taip pat kraštovaizdžio natūralumą sudarančių elementų apsaugos. Prioritetine žemės naudojimo veikla rajono savivaldybės teritorijoje išlieka žemės ūkis ir miškų ūkis. Dalį teritorijų numatoma skirti urbanistinei plėtrai, naudingųjų iškasenų telkinių eksploatavimui, gamtos ir kultūros paveldo kompleksų bei objektų saugojimui, natūralių gamtinių teritorijų išlaikymui.

Žemės naudojimo ir reglamentų brėžinyje rajono savivaldybės teritorija suskirstyta pagal vyraujančią pagrindinę tikslinę žemės naudojimo paskirtį į atskiras funkcines zonas. Funkcinės zonos pateiktos 5.1.1 lentelėje.

5.1.1 lentelė. Funkcinės zonos bendrajame plane

Indeksas	Funkcinė zona
NEURBANIZUOJAMOS TERITORIJOS:	
M	Miškų ir miškingų teritorijų zona
Z1	Rekreacinio naudojimo žemės ūkio zona
Z2	Žemės ūkio teritorijų zona
H	Vandens telkinių zona
URBANIZUOTOS IR URBANIZUOJAMOS TERITORIJOS:	
G1	Intensyvaus užstatymo mišri gyvenamoji zona (Pasvalio ir Joniškėlio miestai)
G2	Vidutinio užstatymo intensyvumo gyvenamoji zona (terit. vyst. režimas: modernizavimas)
G2n	Vidutinio užstatymo intensyvumo gyvenamoji zona (terit. vyst. režimas: nauja plėtra)
G3	Vidutinio ir mažo užstatymo intensyvumo gyvenamoji zona (terit. vyst. režimas: modernizavimas)

G3n	Vidutinio ir mažo užstatymo intensyvumo gyvenamoji zona (terit. vyst. režimas: nauja plėtra)
G4	Mažo užstatymo intensyvumo gyvenamoji zona
SK	Specializuotų kompleksų zona
P1	Intensyvaus užstatymo gamybinių objektų zona (terit. vyst. režimas: modernizavimas)
P1n	Intensyvaus užstatymo gamybinių objektų zona (terit. vyst. režimas: nauja plėtra)
P2	Vidutinio užstatymo intensyvumo gamybinių objektų zona (terit. vyst. režimas: modernizavimas)
P2n	Vidutinio užstatymo intensyvumo gamybinių objektų zona (terit. vyst. režimas: nauja plėtra)
NI	Naudingųjų iškasenų zona
IK	Inžinerinės infrastruktūros koridorių zona
BZ	Bendro naudojimo erdvių, atskirųjų želdynų zona
KITOS TERITORIJOS:	
C	Konservacinės teritorijos zona

Funkcinės zonos nustatytos remiantis Teritorijų planavimo normomis (patvirtintomis Lietuvos Respublikos aplinkos ministro 2014 m. sausio 2 d. įsakymu Nr. D1-7, TAR, 2014-01-08, Nr. 91).

Funkcinių zonų naudojimo turinį bendru atveju sudaro šie teritorijos naudojimo privalomieji reikalavimai:

- funkcinės zonos Nr.;
- funkcinės zonos pavadinimas;
- teritorijos plėtros būdas (nustatomas urbanizuotoms ir urbanizuojamoms teritorijoms);
- galimi teritorijų naudojimo tipai funkcinėje zonoje: nurodomas dominuojantis (kuris užima pagrindinę teritorijos dalį ar yra siūlomas) teritorijų naudojimo tipas bei papildantys teritorijų naudojimo tipai, kurie yra galimi išskiriamoje funkcinėje zonoje;
- galimos pagrindinės žemės naudojimo paskirtys: nurodoma dominuojanti pagrindinė žemės naudojimo paskirtis (kuri užima pagrindinę teritorijos dalį ar yra siūloma) bei papildanti ar papildančios pagrindinės žemės naudojimo paskirtys, kurios yra galimos išskiriamoje funkcinėje zonoje;
- didžiausias leistinas pastatų aukštų skaičius (toliau - pastatų aukštingumas (h));
- užstatymo tankis, % (UT) (nustatomas urbanizuotoms ir urbanizuojamoms teritorijoms);
- užstatymo intensyvumas (UI) (nustatomas urbanizuotoms ir urbanizuojamoms teritorijoms);
- didžiausias galimas vieno mažmeninės prekybos objekto bendras plotas, kv. m. (nustatomas urbanizuotoms ir urbanizuojamoms teritorijoms, toliau – didžiausiais mažmeninės prekybos plotas);
- teritorijos naudojimo funkcinis prioritetas (ar funkciniai prioritetai);
- plėtros teritorijų įgyvendinimo prioritetas (nustatomas naujos plėtros teritorijoms);
- kiti individualūs funkcinių zonų teritorijos naudojimo privalomieji reikalavimai.

Remiantis teritorijų planavimo normomis, Bendrojo plano sprendiniuose urbanizuotų ir urbanizuojamų teritorijų vystymui nustatomi teritorijos plėtros būdai (teritorijų vystymo režimai): saugojimas, modernizavimas, konversija (pertvarkymas), nauja plėtra, rezervavimas, be esminių pokyčių (status quo).

Pasvalio rajono savivaldybės teritorijai nustatyti teritorijų naudojimo privalomieji reikalavimai pateikiami pagrindiniame brėžinyje bei aiškinamojo rašto 5.1.2 lentelėje.

Bendroju planu pateikiamus teritorijų naudojimo reikalavimus sudaro: teritorijų naudojimo privalomieji reikalavimai (5.1.2 lentelė, pagrindinis brėžinys), sugriežtinto naudojimo teritorijų reikalavimai (žr. 5.2 poskyrį). Vystant teritorijas gamtinio karkaso teritorijose, neurbanizuojamoje aplinkoje, turi būti įvertinti gamtinio karkaso formavimo ir kraštovaizdžio formavimo reikalavimai.

5.1.2 lentelė. Pasvaliorajono savivaldybės teritorijų naudojimo reikalavimai (lentelė naudojama su pagrindiniu brėžiniu)

Teritorijos NR	Funkcinės zonos / teritorijos vystymo režimas (urbanizuo-toms ir urbanizuojamoms terit.)	Teritorijų naudojimo tipai / Pagrindinė žemės naudojimo paskirtis	h aukštin-gumas, aukštais)	UT užstatymo tankis, (%)	UI užstatymo intensy-vumas	Vyraujančio teritorijos panaudojimo apibūdinimas, galimas panaudojimas
1	2	3	4	5	6	7
M	Miškų ir miškingų teritorijų zona	<p>Teritorijų naudojimo tipai: <i>Dominuojantis:</i> miškai ir miškinga teritorija. <i>Papildantis:</i> specializuotų ūkių ir žemės ūkio teritorija.</p> <p>Pagrindinė žemės naudojimo paskirtis: <i>Dominuojanti:</i> miškų ūkio paskirties žemė; <i>Papildanti:</i> žemės ūkio paskirties žemė.</p>	-	-	-	<ol style="list-style-type: none"> Zonos su vyraujančiomis miškų teritorijomis. Į zonos sudėtį įeina visų grupių miškai: ekosistemų apsaugos miškai, rekreaciniai miškai, apsauginiai miškai, ūkiniai miškai. Į zonos sudėtį patenka nedidelės žemės ūkio teritorijų dalys, mažesni vandens telkiniai, pelkėtos bei kitos natūralios gamtinės aplinkos teritorijos, komunikacijų koridoriai, esamos sodybos. Į zonos sudėtį taip pat įtrauktos teritorijos, kuriose siūloma įveisti mišką, išlaikyti natūralias pievas, sienaujamas ganyklas. Zonomis nustatyti galimi funkciniai prioritetai: intensyvus miškų ūkis (ūkiniuose miškuose) bei tausojantis miškų ūkis (ekosistemų apsaugos miškuose, rekreaciniuose miškuose ir apsauginiuose miškuose). Gamtiniame karkaso ir saugomose teritorijose nustatyti funkciniai prioritetai: tausojantis žemės ūkis; tausojantis miškų ūkis. Teritorijoms, kuriose yra naudingųjų iškasenų telkiniai, nepatenkančioms į saugomas teritorijas, atlikus poveikio aplinkai vertinimą, gali būti nustatyti funkciniai prioritetai kaip: intensyvi naudingųjų iškasenų eksploatacija ir dispersiška naudingųjų iškasenų eksploatacija. Naudingųjų iškasenų telkinių eksploatavimo laikotarpiui gali būti nustatyta: papildantis teritorijų naudojimo tipas - naudingųjų iškasenų teritorijos; papildanti paskirtis – kitos paskirties žemė. Baigus naudingųjų iškasenų telkinių eksploataciją, teritorijos gali būti panaudotos viešajai rekreacijai, miškų ūkiui.
Z1	Rekreacinio naudojimo žemės ūkio zona	<p>Teritorijų naudojimo tipai <i>Dominuojantys:</i> specializuotų ūkių ir žemės ūkio teritorija; rekreacinio naudojimo žemės ūkio teritorija; <i>Papildantys:</i> miškai ir miškinga teritorija.</p>				<ol style="list-style-type: none"> Zonose vyrauja agrarinės teritorijos. Į teritorijos sudėtį įeina pavienės sodybos, jų grupės, mažesni vandens telkiniai, pavienių miškų dalys ir kiti želdiniai, susisieki-mo bei inžinerinės infrastruktūros objektai. Zonose galimas teritorijų vystymas rekreacijai, kaimo turizmui. Zonai nustatyti funkciniai prioritetai: intensyvus žemės ūkis; tausojantis žemės ūkis (gamtinio karkaso teritorijose), intensyvi rekreacija, ekstensyvi rekreacija (gamtinio karkaso teritorijose).
Z2	Žemės ūkio teritorijų zona	<p>Teritorijų naudojimo tipai <i>Dominuojantis:</i> specializuotų ūkių ir žemės ūkio teritorija; <i>Papildantys:</i> rekreacinio naudojimo žemės ūkio teritorija; miškai ir miškinga teritorija.</p> <p>Pagrindinė žemės naudojimo paskirtis: <i>Dominuojanti:</i> žemės ūkio paskirties žemė; <i>Papildanti:</i> miškų ūkio paskirties žemė.</p>	-	-	-	<ol style="list-style-type: none"> Zonose vyrauja agrarinės teritorijos. Į teritorijos sudėtį įeina pavienių miškų dalys, mažesni vandens telkiniai, esamos sodybos, jų grupės, specializuoti žemės ūkio gamybos kompleksai, kapinės, susisieki-mo bei inžinerinės infrastruktūros objektai. Zonose galimas esamų pastatų pritaikymas rekreacijai, verslams, amatams, kaimo turizmui. Prie transporto kelių, esamose užstatytose teritorijose, suderinus su kelius eksploatuojančiomis įmonėmis, gali būti įrengiami transporto aptarnavimui ir eismo dalyviams skirti pas-laugų statiniai (toliau – kelio aptarnavimo objektai). Zonai nustatyti funkciniai prioritetai: intensyvus žemės ūkis; tausojantis žemės ūkis (gamtinio karkaso teritorijose); ekstensyvi rekreacija; tausojantis miškų ūkis. Teritorijoms, kuriose yra naudingųjų iškasenų telkiniai nepatenkantys į saugomas teritorijas, atlikus poveikio ap-linkai vertinimą, gali būti nustatyti funkciniai prioritetai kaip: intensyvi naudingųjų iška-senų eksploatacija ir dispersiška naudingųjų iškasenų eksploatacija. Naudingųjų iškasenų telkinių eksploatavimo laikotarpiui gali būti nustatyta: papildantis teritori-

Teritorijos NR	Funkcinės zonos / teritorijos vystymo režimas (urbanizuotoms ir urbanizuojamoms terit.)	Teritorijų naudojimo tipai / Pagrindinė žemės naudojimo paskirtis	h aukšttingumas, aukštis)	UT užstatymo tankis, (%)	UI užstatymo intensyvumas	Vyraujančio teritorijos panaudojimo apibūdinimas, galimas panaudojimas
1	2	3	4	5	6	7
						jų naudojimo tipas - naudingųjų iškasenų teritorijos; papildanti paskirtis – kitos paskirties žemė. Baigus naudingųjų iškasenų telkinių eksploataciją, teritorijos gali būti panaudotos viešajai rekreacijai, miškų ūkiui.
H	Vandens telkinių zona	Teritorijų naudojimo tipai: Vandenys. Pagrindinė žemės naudojimo paskirtis: Vandens ūkio paskirties žemė.	-	-	-	1. Zonomis priskirtini rekreaciniai vandens telkiniai, ekosistemas saugantys vandens telkiniai, bendrojo naudojimo vandens telkiniai, ūkinei veiklai naudojami vandens telkiniai. Į zonos sudėtį taip pat gali įeiti pelkės, pelkėtos teritorijos, mišku užaugantys vandens telkiniai ar jų dalys. 2. Nustatyti funkciniai prioritetai: intensyvi rekreacija; ekstensyvi rekreacija, ekstensyvi žuvininkystė, pritaikomoji konservacija (saugomose teritorijose).
G1	Intensyvaus užstatymo mišri gyvenamoji zona	Pagal miestų (Pasvalio ir Joniškėlio) BP	Pagal miestų BP			Teritorijos naudojimo ir tvarkymo reikalavimai nustatomi pagal Pasvalio ir Joniškėlio miestų BP.
G2	Vidutinio užstatymo intensyvumo gyvenamoji zona <i>Teritorijos vystymo režimas:</i> modernizavimas, nauja plėtra	Teritorijų naudojimo tipai: <i>Dominuojantys:</i> vienbučių ir dvibučių gyvenamųjų pastatų teritorija; gyvenamoji teritorija; <i>Papildantys:</i> mišri gyvenamoji teritorija; Paslaugų teritorija; socialinės infrastruktūros teritorija; aikštė. Pagrindinė žemės naudojimo paskirtis: <i>Dominuojanti:</i> kitos paskirties žemė.	≤3a.	≤35	≤1,05	1. Įvairaus pobūdžio gyvenamieji, darbo ir poilsio pastatai. Viešųjų erdvių bei želdynų teritorijos. Inžinerinės infrastruktūros ir kt. objektai. Prioritetas teikiamas esamų užstatytų teritorijų modernizavimui bei vystymui. 2. Užstatymo aukšttingumas iki 3 a.; 3. Gyvenamųjų zonų centrinėse dalyse G2 užstatymo tankis gali būti padidintas: 3.1. komercinės, visuomeninės paskirties objektams iki 50 %, kai žemės sklypai mažesni nei 20 arų; 3.2. kitos mišrios paskirties objektams (su gyvenamąja paskirtimi) iki 40 %, kai žemės sklypai mažesni nei 10 arų. 4. Zonomis nustatyti galimi funkciniai prioritetai: intensyvi urbanizacija. 5. Bendru atveju naujos plėtos teritorijos G2n zonoje išskiriamos kaip neprioritetinės plėtos teritorijos. Pagal Pasvalio rajono savivaldybės galimybes plėtos prioritetas teikiamas vystomų prioritetinių urbanistinių centrų teritorijoms bei miestų aglomeracijų ribose esančių urbanistinių centrų teritorijoms. 6. <i>Didžiausias mažmeninės prekybos plotas:</i> 1000 m ²
G2n	Vidutinio užstatymo intensyvumo gyvenamoji zona <i>Teritorijos vystymo režimas:</i> nauja plėtra	Teritorijų naudojimo tipai: <i>Dominuojantys:</i> mišri gyvenamoji teritorija; Paslaugų teritorija; socialinės infrastruktūros teritorija; aikštė. Pagrindinė žemės naudojimo paskirtis: <i>Dominuojanti:</i> kitos paskirties žemė.	≤3a.	≤35	≤1,05	1. Įvairaus pobūdžio gyvenamieji, darbo ir poilsio pastatai; viešųjų erdvių bei želdynų teritorijos; inžinerinės infrastruktūros bei kt. objektai. Prioritetas teikiamas esamų užstatytų teritorijų modernizavimui bei vystymui. 2. Naujos plėtos teritorijos išskiriamos kaip neprioritetinės plėtos teritorijos. Pagal Pasvalio rajono savivaldybės galimybes plėtos prioritetas teikiamas miestų aglomeracijų ribose esančių urbanistinių centrų teritorijoms. 3. Zonomis nustatyti galimi funkciniai prioritetai: renovacinė palaikomoji urbanizacija; intensyvi urbanizacija. 4. G3 ir G3n zonoje formuojant visuomeninių objektų ar daugiabutį užstatymą, aukšttingumas gali būti padidintas iki 3 a. 5. <i>Didžiausias mažmeninės prekybos plotas:</i> - 500 m ²
G3	Vidutinio ir mažo užstatymo intensyvumo gyvenamoji zona <i>Teritorijos vystymo režimas:</i> modernizavimas, nauja plėtra	Teritorijų naudojimo tipai: <i>Dominuojantys:</i> vienbučių ir dvibučių gyvenamųjų pastatų teritorija; gyvenamoji teritorija; <i>Papildantys:</i> mišri gyvenamoji teritorija; paslaugų teritorija; socialinės infrastruktūros teritorija; rekreacinio naudojimo žemės ūkio teritorija. Pagrindinė žemės naudojimo paskirtis: <i>Dominuojanti:</i> kitos paskirties žemė; <i>Papildanti:</i> žemės ūkio paskirties žemė.	≤2a.	≤35	≤0,7	1. Įvairaus pobūdžio gyvenamieji, darbo ir poilsio pastatai; viešųjų erdvių bei želdynų teritorijos; inžinerinės infrastruktūros bei kt. objektai. Prioritetas teikiamas esamų užstatytų teritorijų modernizavimui bei vystymui. 2. Naujos plėtos teritorijos išskiriamos kaip neprioritetinės plėtos teritorijos. Pagal Pasvalio rajono savivaldybės galimybes plėtos prioritetas teikiamas miestų aglomeracijų ribose esančių urbanistinių centrų teritorijoms. 3. Zonomis nustatyti galimi funkciniai prioritetai: renovacinė palaikomoji urbanizacija; intensyvi urbanizacija. 4. G3 ir G3n zonoje formuojant visuomeninių objektų ar daugiabutį užstatymą, aukšttingumas gali būti padidintas iki 3 a. 5. <i>Didžiausias mažmeninės prekybos plotas:</i> - 500 m ²
G3n	Vidutinio ir mažo užstatymo intensyvumo gyvenamoji zona <i>Teritorijos vystymo režimas:</i> nauja plėtra	Teritorijų naudojimo tipai: <i>Dominuojantys:</i> mišri gyvenamoji teritorija; paslaugų teritorija; socialinės infrastruktūros teritorija; rekreacinio naudojimo žemės ūkio teritorija. Pagrindinė žemės naudojimo paskirtis: <i>Dominuojanti:</i> kitos paskirties žemė; <i>Papildanti:</i> žemės ūkio paskirties žemė.	≤2a.	≤35	≤0,7	1. Įvairaus pobūdžio gyvenamieji, darbo ir poilsio pastatai; viešųjų erdvių bei želdynų teritorijos; inžinerinės infrastruktūros bei kt. objektai. Prioritetas teikiamas esamų užstatytų teritorijų modernizavimui bei vystymui. 2. Naujos plėtos teritorijos išskiriamos kaip neprioritetinės plėtos teritorijos. Pagal Pasvalio rajono savivaldybės galimybes plėtos prioritetas teikiamas miestų aglomeracijų ribose esančių urbanistinių centrų teritorijoms. 3. Zonomis nustatyti galimi funkciniai prioritetai: renovacinė palaikomoji urbanizacija; intensyvi urbanizacija. 4. G3 ir G3n zonoje formuojant visuomeninių objektų ar daugiabutį užstatymą, aukšttingumas gali būti padidintas iki 3 a. 5. <i>Didžiausias mažmeninės prekybos plotas:</i> - 500 m ²

Teritorijos NR	Funkcinės zonos / teritorijos vystymo režimas (urbanizuo- toms ir urbanizuojamoms terit.)	Teritorijų naudojimo tipai / Pagrindinė žemės naudojimo paskirtis	h aukštin- gumas, aukštais)	UT užstatymo tankis, (%)	UI užstatymo intensy- vumas	Vyraujančio teritorijos panaudojimo apibūdinimas, galimas panaudojimas
1	2	3	4	5	6	7
G4	Mažo užstatymo intensyvumo kaimų gyvenamoji zona <i>Teritorijos vystymo režimas:</i> Modernizavimas, nauja plėtra	Teritorijų naudojimo tipai: <i>Dominuojantys:</i> vienbučių ir dvibučių gyvenamųjų pastatų teritorija; <i>Papildantys:</i> mišri gyvenamoji teritorija; paslaugų teritorija; socialinės infrastruktūros teritorija; specializuotų ūkių ir žemės ūkio teritorija; rekreacinio naudojimo žemės ūkio teritorija. Pagrindinė žemės naudojimo paskirtis: <i>Dominuojanti:</i> kitos paskirties žemė; <i>Papildanti:</i> žemės ūkio paskirties žemė.	1-2a.	≤30	≤0,4	<ol style="list-style-type: none"> Kompaktiškai užstatytos kaimo gyvenamosios teritorijos, sodybų grupės. Zonose gali būti formuojamos sodybų grupės ar išdėstomos atskirai stovinčios kompaktiškos sodybos, ap- suptos atvirų žemės ūkiui naudojamų erdvių. Formuojant gyvenviečių užstatymą, siūloma išlaikyti esamo užstatymo bei aplinkos sutvarkymo pobūdį, saugoti išlikusius istorinius fragmentus. Galimas esamų pramonės ir sandėliavimo objektų vystymas, jei jis nekelia neigiamo povei- kio visuomenės sveikatai (šalia esančių gyvenamųjų teritorijų atžvilgiu). Teritorijų vystymui ir plėtrai prioritetas nėra teikiamas. Zonomis nustatyti galimi funkciniai prioritetai: renovacinė palaikomoji urbanizacija; pritaik- komoji konservacija (istoriniu požiūriu būdingo užstatymo požymių išlaikymui: pastatų iš- dėstymui, kaimų erdvinei struktūrai, liaudies architektūrai). <i>Didžiausias mažmeninės prekybos plotas:</i> - 300 m²
SK	Specializuotų kompleksų zona <i>Teritorijos vystymo režimas:</i> nauja plėtra; konversija	Teritorijų naudojimo tipai: <i>Dominuojantis:</i> specializuotų kompleksų teritorija; paslaugų teritorijos; <i>Papildantys:</i> socialinės infrastruktūros teri- torija; specializuotų ūkių ir žemės ūkio teritorija. Pagrindinė žemės naudojimo paskirtis: <i>Dominuojanti:</i> kitos paskirties žemė; <i>Papildanti:</i> žemės ūkio paskirties žemė.	≤2a.	≤30	≤0,5	<ol style="list-style-type: none"> Specializuotų kompleksų zonos, kuriose galima negyvenamųjų pastatų, kaip: viešbučių, maitinimo, kultūros, gydymo, poilsio, sporto, prekybos, paslaugų, krašto apsaugos paskirties pastatų, sporto paskirties inžinerinių statinių statyba. Taip pat galimas esamų gyvenamųjų pastatų rekonstravimas (teritorijos daliai su esamais gyvenamaisiais pastatais gali būti nusta- tomas žemės naudojimo būdas - vienbučių ir dvibučių gyvenamųjų pastatų teritorijos). Zonomis nustatyti galimi funkciniai prioritetai: intensyvi rekreacija.
P1 P1n	Intensyvaus užstatymo gamybinių objektų zona <i>Teritorijos vystymo režimas:</i> P1- modernizavimas; nauja plėtra P1n - nauja plėtra	Teritorijų naudojimo tipai: <i>Dominuojantys:</i> pramonės ir sandėliavimo teritorija; specializuotų ūkių ir žemės ūkio teritorija. <i>Papildantys:</i> inžinerinė infrastruktūros teri- torija; paslaugų teritorija.	≤4a.	75	≤1,25	<ol style="list-style-type: none"> Gamybinių objektų zonos, į kurias patenka žemės ūkio gamybiniai kompleksai, taip pat pramonės ir sandėliavimo objektai. Zonose galima žemės ūkio gamybinių kompleksų, pra- monės, sandėliavimo, prekybos objektų, taip pat inžinerinės infrastruktūros objektų statyba. Naujos plėtros teritorijos išskiriamos kaip neprioritėtinės plėtros teritorijos. Prioritetas tei- kiamas esamų užstatytų teritorijų renovavimui, modernizavimui. Zonomis nustatyti galimi funkciniai prioritetai: intensyvus žemės ūkis; gamybos plėtra.
P2 P2n	Vidutinio užstatymo intensy- vumo gamybinių objektų zona <i>Teritorijos vystymo režimas:</i> P2- modernizavimas; nauja plėtra P2n - nauja plėtra	Pagrindinė žemės naudojimo paskirtis: <i>Dominuojančios:</i> kitos paskirties žemė, žemės ūkio paskirties žemė.	≤2a.	65	≤1	

Teritorijos NR	Funkcinės zonos / teritorijos vystymo režimas (urbanizuotoms ir urbanizuojamoms terit.)	Teritorijų naudojimo tipai / Pagrindinė žemės naudojimo paskirtis	h aukštis- gumas, aukštais)	UT užstatymo tankis, (%)	UI užstatymo intensy- vumas	Vyraujančio teritorijos panaudojimo apibūdinimas, galimas panaudojimas
1	2	3	4	5	6	7
NI	Naudingųjų iškasenų zona <i>Teritorijos vystymo režimas:</i> status quo	Teritorijų naudojimo tipai: Naudingųjų iškasenų teritorija / miškai ir miškinga teritorija. Pagrindinė žemės naudojimo paskirtis: Kitos paskirties žemė / miškų ūkio paskirties žemė.				<ol style="list-style-type: none"> Esamos naudingųjų iškasenų teritorijos, karjerai. Išeksplotavus teritorijas, teritorijos turi būti rekultivuojamos. Rekultivuojant teritorijas, rekomenduojama jas pritaikyti viešajai rekreacijai – įrengiant vandens telkinius, paplūdimius, atskiruosius želdynus, rekreacinius miškus. Zonai nustatyti galimi funkciniai prioritetai: intensyvi naudingųjų iškasenų eksploatacija; rekultivavus teritoriją – ekstensyvi rekreacija.
IK	Inžinerinės infrastruktūros koridorių zona <i>Teritorijos vystymo režimas:</i> status quo	Teritorijų naudojimo tipai: Inžinerinės infrastruktūros koridorius Pagrindinė žemės naudojimo paskirtis: Kitos paskirties žemė	-	-	-	<ol style="list-style-type: none"> Susisiekimo, inžinerinių tinklų komunikacijų koridoriai ir teritorijos, vandenvietės. Zonomis nustatytas funkcinis prioritetas: renovacinė (palaikomoji) urbanizacija.
BZ	Bendro naudojimo erdvių, atskirųjų želdynų zona <i>Teritorijos vystymo režimas:</i> status quo; renovacija	Teritorijų naudojimo tipai: <i>Dominuojantys:</i> bendro naudojimo erdvių, želdynų teritorija; miškai ir miškinga teritorija; <i>Papildantys:</i> socialinės infrastruktūros teritorija; specializuotų ūkių ir žemės ūkio teritorija. Pagrindinė žemės naudojimo paskirtis: <i>Dominuojanti:</i> kitos paskirties žemė; <i>Papildanti:</i> miškų ūkio paskirties žemė; žemės ūkio paskirties žemė.	-	-	-	<ol style="list-style-type: none"> Želdynai, parkai, miškų, agrarinės teritorijos, trumpalaikio poilsio objektų teritorijos. Prie zonų taip pat priskiriami žemės ūkio paskirties žemės sklypai gyvenviečių urbanizuojamos teritorijose neužstatyti ir neužstatomi žemės ūkio objektais, sodybomis. Teritorijose galima visuomeninės paskirties pastatų statyba, socialinės infrastruktūros vystymas. Zonomis nustatyti galimi funkciniai prioritetai: ekstensyvi rekreacija; tausojantis miškų ūkis; tausojantis žemės ūkis.
C	Konservacinės teritorijos zona	Pagrindinė žemės naudojimo paskirtis: Konservacinės paskirties žemė.	Pagal paveldosauginius reikalavimus			<ol style="list-style-type: none"> Kultūros paveldo objektų teritorijos. Žemės sklypai patenkantys į kultūros paveldo objektų teritorijas. Teritorijos tvarkomos ir naudojamos pagal nekilnojamojo kultūros paveldo apsaugos reikalavimus. Zonomis nustatyti galimi funkciniai prioritetai: intensyvi konservacija; pritaikomoji konservacija.

Pastabos:

- Visose funkcinėse zonose galimi šie teritorijų naudojimo tipai: inžinerinės infrastruktūros koridorių; inžinerinės infrastruktūros teritorija; vandenviečių; bendro naudojimo erdvių, želdynų teritorijos; aikštės.
- Visose funkcinėse zonose galimi kultūros paveldo objektų sklypai.
- Bendrojo plano pagrindiniame brėžinyje išskirtose rekreacinėse teritorijose, neteikiant prioriteto, gali būti nustatoma kitos paskirties žemės paskirtis visuomeninės paskirties bei rekreacinių objektų statybai, taikant SK funkcinės zonos reikalavimus. Formuojant rekreacinės paskirties objektus, dalis teritorijos turi būti numatyta viešam naudojimui, prieigoms prie vandens telkinių, panoramų apžvalgos vietų.

4. Bendrajame plane išskirtų buvusių aerodromų teritorijose siūlomas aviacinės veiklos atkūrimas bei rekreacinių objektų vystymas pagal SK reikalavimus. Kaip alternatyvus teritorijos panaudojimas čia taip pat galimas pramonės ir sandėliavimo objektų vystymas pagal P2 funkcinės zonos reikalavimus.
5. Gyvenamosiose zonose, formuojant sodybinį ar vienbutį blokuotą užstatymą, didžiausios leistinos žemės sklypų užstatymo tankio reikšmės nustatomos pagal statybos techninį reglamentą STR 2.02.09:2005 „Vienbučiai ir dvibučiai gyvenamieji pastatai“.
6. Gyvenamosiose zonose užstatymo tankumas ir intensyvumas gali būti padidintas kampiniuose sklypuose, bet ne daugiau kaip dešimčia procentų.
7. Teisės aktais įtvirtinus naujus griežtesnius teritorijų naudojimo (tame tarpe statybos galimybių) ribojimus, vadovaujamosi teisės aktuose paskelbtomis nuostatomis.
8. Į funkcinių zonų sudėtį gali įeiti esami kitų nenurodytų pagrindinių žemės naudojimo paskirčių ir būdų žemės sklypai. Jie gali būti naudojami pagal esamą ar Bendrajame plane numatytą panaudojimą.
9. Urbanizuotų ir / ar urbanizuojamų teritorijų gyvenamosiose zonose gali būti vystomi pramonės objektai reikalingi teritorijos inžineriniam eksploatavimui, kaip katilinės ir pan., jei šie objektai nekelia neigiamo poveikio visuomenės sveikatai.
10. Nurodytas didžiausias mažmeninės prekybos plotas detalizuojamas rengiant žemesnio lygmens teritorijų planavimo dokumentus.
11. Lentelėje pateikti funkcinių zonų naudojimo reikalavimai detalizuojami pagal sugriežtinto režimo zonų reikalavimus (žr. poskyrius žemiau). Teritorijų naudojimas turi būti vykdomas laikantis teisės aktų reikalavimų (miško žemėje ūkinė veikla vykdoma pagal LR Miškų įstatymą; teritorijose, patenkančiose į gamtinį karkasą – pagal Gamtinio karkaso nuostatus; saugomose teritorijose, kultūros paveldo objektų teritorijose – pagal LR Saugomų teritorijų įstatymą, LR Nekilnojamųjų kultūros vertybių apsaugos įstatymą, saugomų teritorijų tvarkymą ir naudojimą reglamentuojančius dokumentus, kt.)
12. Teritorijos naudojimo tipų turinys (pagrindinė žemės naudojimo paskirtis, galimi žemės naudojimo būdai) nurodytas 5.1.3 lentelėje

5.1.3 lentelė. Teritorijų naudojimo tipų turinys (pagrindinė žemės naudojimo paskirtis, galimi žemės naudojimo būdai)

Teritorijos naudojimo tipai	Pagrindinė žemės naudojimo paskirtis	Galimi žemės naudojimo būdai
Miškai ir miškinga teritorija	Miškų ūkio	Ekosistemų apsaugos miškų sklypai Rekreacinių miškų sklypai Apsauginių miškų sklypai Ūkinių miškų sklypai
Vandenys	Vandens ūkio	Ūkinei veiklai naudojami vandens telkiniai Rekreaciniai vandens telkiniai Ekosistemas saugantys vandens telkiniai Bendrojo naudojimo vandens telkiniai
Specializuotų ūkių ir žemės ūkio teritorija	Žemės ūkio	Specializuotų sodininkystės, gėlininkystės, šiltnamių, medelynų ir kitų specializuotų ūkių žemės sklypai Kiti žemės ūkio paskirties žemės sklypai
Rekreacinio naudojimo žemės ūkio teritorija		Rekreacinio naudojimo žemės sklypai
Sodininkų bendrijų teritorija		Mėgėjų sodo žemės sklypai Sodininkų bendrijų bendrojo naudojimo žemės sklypai
Vienbučių ir dvibučių gyvenamųjų pastatų teritorija	Kita	Vienbučių ir dvibučių gyvenamųjų pastatų teritorijos Komerčinės paskirties objektų teritorijos Visuomeninės paskirties teritorijos Rekreacinės teritorijos Bendrojo naudojimo teritorijos Susisiekimo ir inžinerinių tinklų koridorių teritorijos Atskirųjų želdynų teritorijos
Gyvenamoji teritorija		Vienbučių ir dvibučių gyvenamųjų pastatų teritorijos Daugiabučių gyvenamųjų pastatų ir bendrabučių teritorijos Komerčinės paskirties objektų teritorijos Visuomeninės paskirties teritorijos Rekreacinės teritorijos Bendrojo naudojimo teritorijos Susisiekimo ir inžinerinių tinklų koridorių teritorijos Atskirųjų želdynų teritorijos
Mišri gyvenamoji teritorija		Vienbučių ir dvibučių gyvenamųjų pastatų teritorijos Daugiabučių gyvenamųjų pastatų ir bendrabučių teritorijos Komerčinės paskirties objektų teritorijos Visuomeninės paskirties teritorijos Rekreacinės teritorijos Bendrojo naudojimo teritorijos Susisiekimo ir inžinerinių tinklų koridorių teritorijos Atskirųjų želdynų teritorijos
Mišri centro teritorija		Vienbučių ir dvibučių gyvenamųjų pastatų teritorijos Daugiabučių gyvenamųjų pastatų ir bendrabučių teritorijos Komerčinės paskirties objektų teritorijos Visuomeninės paskirties teritorijos Rekreacinės teritorijos Bendrojo naudojimo teritorijos Susisiekimo ir inžinerinių tinklų koridorių teritorijos Atskirųjų želdynų teritorijos

Paslaugų teritorija	Komercinės paskirties objektų teritorijos Visuomeninės paskirties teritorijos Rekreacinės teritorijos Bendrojo naudojimo teritorijos Susisiekimo ir inžinerinių tinklų koridorių teritorijos Atskirųjų želdynų teritorijos
Socialinės infrastruktūros teritorija	Visuomeninės paskirties teritorijos Bendrojo naudojimo teritorijos Susisiekimo ir inžinerinių tinklų koridorių teritorijos Atskirųjų želdynų teritorijos
Specializuotų kompleksų teritorija	Visuomeninės paskirties teritorijos Komercinės paskirties objektų teritorijos Rekreacinės teritorijos Teritorijos krašto apsaugos tikslams Teritorijos valstybės sienos apsaugos tikslams Bendrojo naudojimo teritorijos Susisiekimo ir inžinerinių tinklų koridorių teritorijos Atskirųjų želdynų teritorijos
Pramonės ir sandėliavimo teritorija	Pramonės ir sandėliavimo objektų teritorijos Susisiekimo ir inžinerinių komunikacijų aptarnavimo objektų teritorijos Atliekų saugojimo, rūšiavimo ir utilizavimo (sąvartynai) teritorijos Susisiekimo ir inžinerinių tinklų koridorių teritorijos Komercinės paskirties objektų teritorijos Bendrojo naudojimo teritorijos Atskirųjų želdynų teritorijos
Inžinerinės infrastruktūros teritorija	Susisiekimo ir inžinerinių komunikacijų aptarnavimo objektų teritorijos Pramonės ir sandėliavimo objektų teritorijos Susisiekimo ir inžinerinių tinklų koridorių teritorijos Bendrojo naudojimo teritorijos Atskirųjų želdynų teritorijos
Inžinerinės infrastruktūros koridorius	Susisiekimo ir inžinerinių tinklų koridorių teritorijos
Bendro naudojimo erdvių, želdynų teritorija	Bendrojo naudojimo teritorijos Atskirųjų želdynų teritorijos Visuomeninės paskirties teritorijos Rekreacinės teritorijos Susisiekimo ir inžinerinių tinklų koridorių teritorijos
Aikštė	Bendrojo naudojimo teritorijos Susisiekimo ir inžinerinių tinklų koridorių teritorijos
Vandenvietė	Susisiekimo ir inžinerinių tinklų koridorių teritorijos
Naudingųjų iškasenų teritorija	Naudingųjų iškasenų teritorijos

Pastabos:

1. Teritorijų naudojimo tipų turinys (žemės naudojimo paskirtis, galimi žemės naudojimo būdai) pateiktas pagal Teritorijų planavimo normas, patvirtintas Lietuvos Respublikos aplinkos ministro 2014 m. sausio 2 d. įsakymu Nr. D1-7 (TAR, 2014-01-08, Nr. 91).
2. Žemės naudojimo būdų turinys nustatytas Žemės naudojimo būdų turinio apraše, patvirtintame Lietuvos Respublikos žemės ūkio ministro ir Lietuvos Respublikos aplinkos ministro 2013 m. gruodžio 11 d. įsakymu Nr. 3D-830/D1-920 (Žin., 2005, Nr. 14-450; 2013, Nr.128-6536).
3. Atsiradus Teritorijų planavimo normų pakeitimams dėl teritorijų naudojimo tipų turinio, vadovaujamosi Teritorijų planavimo normomis.

Bendruoju atveju UI, h ir UT rodikliais nustatomi maksimalūs leistini dydžiai. Pateikti urbanizuojamų teritorijų užstatymo tankio bei aukštingumo reikalavimai tikslinami atsižvelgiant į individualią urbanistinę situaciją, esamų pastatų architektūros pobūdį (aukštingumą, tūrio tipą). Konkrečiais atvejais rodiklių parametrai gali būti griežtinami atsižvelgiant į higienos, mikroklimato, gaisrinės ir civilinės saugos, aplinkosauginius, kultūros paveldo apsaugos reikalavimus; kartu atsižvelgiant į estetikos ir kompozicijos reikalavimus, pagal kuriuos siekiama išsaugoti savitas gyvenviečių vidaus erdves, panoramas, siluetus; taip pat laikantis teisės aktų reikalavimų bei įvertinant trečiųjų asmenų interesus. Nustatyti rodiklių parametrai gali būti švelninami, įvertinant projektuojamų objektų funkcionavimo technologinius reikalavimus, siekiant erdvinės struktūros kompozicijos išbaigtumo, tikslinant pagal esamo užstatymo parametrus.

Bendrajame plane nurodytas gyvenamųjų zonų naujos plėtros teritorijas ir rekreacines teritorijas ne žemės ūkio ar miškų ūkio veiklai galima naudoti tik parengus jose žemesnio lygmens kompleksinio teritorijų planavimo dokumentus (bendruosius planus masteliu 1:2000 ir / ar detaliuosius planus).

Parengus žemesnio lygmens kompleksinio teritorijų planavimo dokumentus, vadovaujamosi juose nustatytais UI, h ir UT rodikliais.

Remiantis LR Teritorijų planavimo įstatymu, sprendimas dėl šio Bendrojo plano patvirtinimo ir šis Bendrasis planas įsigalioja kitą dieną po jo įregistravimo ir paskelbimo Lietuvos Respublikos teritorijų planavimo dokumentų registre, jeigu sprendime dėl Bendrojo plano patvirtinimo nenustatyta vėlesnė jo įsigaliojimo data. Iki Bendrojo plano įsigaliojimo datos pradėti rengti žemesnio lygmens teritorijų planavimo dokumentai gali būti užbaigti rengti ir teikiami tvirtinti pagal iki tos datos išduotas planavimo sąlygas.

Bendrojo plano sprendiniai nepanaikina esamos pagrindinės žemės naudojimo paskirties ir būdo (būdų), rengiant naujus teritorijų planavimo dokumentus, gali būti nustatoma veikla pagal bendrojo plano sprendinius arba paliekama veikla pagal esamą pagrindinę žemės naudojimo paskirtį ir būdą (būdus).

Esamų užstatytų bei naujos plėtros teritorijų vystymas turi būti detalizuojamas naujuose teritorijų planavimo dokumentuose: vietovės lygmens bendruosiuose planuose, detaliuosiuose planuose. Remiantis LR Teritorijų planavimo įstatymu, teritorijoje gali būti rengiami specialieji planai.

Bendrojo plano sprendiniai nepanaikina galiojančių specialiųjų ir detaliųjų planų sprendinių. Rengiant naujus teritorijų planavimo dokumentus, privaloma vadovautis Bendrojo plano sprendiniais. Taip pat rajono savivaldybės taryba gali priimti sprendimą koreguoti parengtus žemesnio lygmens teritorijų planavimo dokumentus, atsižvelgiant į Pasvalio rajono savivaldybės teritorijos bendrąjį planą. Parengus žemesnio lygmens, Bendrojo plano sprendinius detalizuojančius kompleksinio teritorijų planavimo dokumentus, vadovaujamosi juose nustatytais teritorijų naudojimo privalomaisiais reikalavimais (bendrųjų planų parengimo atveju) bei teritorijų naudojimo reglamentais (detaliųjų planų parengimo atveju).

Bendrojo plano aiškinamajame rašte pateikti sprendiniai turi būti naudojami kartu su grafine dalimi (brėžiniais). Brėžiniuose teritorijų naudojimo reikalavimai funkcinėms zonoms išskirti spalva ir indeksu. Ant mažesnių zonų, dėl brėžinių mastelių, indeksai gali būti nepažymėti, tuo atveju reikalinga vadovautis spalviniu žymėjimu. Naudojant grafines dalis būtina įvertinti, kad mažesnės teritorijos užstatytose teritorijose dėl smulkaus mastelio (M 1:50 000) brėžiniuose gali būti nepažymėtos ir neišskirtos kita spalva, net jeigu jose ir yra teisiškai įregistruoti kitos paskirties sklypai, kuriuose veikla galima pagal tų sklypų įteisintą paskirtį.

5.2. Sugriežtinto naudojimo zonos

Pasvalio rajono savivaldybės teritorijos bendrojo plano sprendiniuose yra pažymėtos atskiros sugriežtinto naudojimo zonos, kuriose galioja Specialiųjų žemės naudojimo sąlygų įstatymas (TAR, 2019-06-19, Nr. 9862) bei kitų teisės aktų reikalavimai. Bendrajame plane įvertintos šios teritorijų sugriežtinto naudojimo zonos:

- Kelių apsaugos zonos;
- Geležinkelio kelių ir jų įrenginių apsaugos zonos;
- Buitinių nuotekų valyklų sanitarinės apsaugos zonos;
- Požeminio vandens vandenviečių apsaugos zonos;
- Elektros linijų apsaugos zonos;
- Magistralinio dujotiekio pirmos ir antros vietovės klasės teritorijos, magistralinio dujotiekio ir jo įrenginių apsaugos zonos;
- Pastatų, kuriuose laikomi ūkiniai gyvūnai, su esančiais prie jų mėšlo ir srutų kaupimo įrenginiais arba be jų, sanitarinės apsaugos zonos (Bendrajame plane pažymėtos registruotos įmonių sanitarinės apsaugos zonos);
- Nekilnojamųjų kultūros vertybių teritorijos ir apsaugos zonos;
- Naudingųjų iškasenų telkinių teritorijos;
- Gamtinio karkaso teritorijos;
- Karstinis regionas;
- Pasienio ruožas;
- Paviršinio vandens telkinių apsaugos zonos;
- Paviršinio vandens telkinių pakrančių apsaugos juostos (pastaba: urbanizuotose teritorijose apsaugos juostos konkretizuojamos rengiant žemesnio lygmens teritorijų planavimo dokumentus);
- Sniego tirpsmo ir liūčių sukeltamų potvynių užliejamos teritorijos ir kt.

Nustačius naujas teritorijų sugriežtinto režimo zonas, turi būti vadovaujama toms zonoms taikomais reikalavimais.

Kai kurių sugriežtinto naudojimo teritorijų reikalavimai pateikiami šiame poskyryje žemiau bei kituose aiškinamojo rašto skyriuose.

Sanitarinių apsaugos zonų nustatymo, gamybos objektų vystymo reikalavimai

Remiantis Teritorijų planavimo įstatymo 15 straipsnio 7 dalimi, Bendruoju planu įvertinamas teritorijų poreikis objektams, kurių išdėstymas planuojamoje teritorijoje priklauso nuo jų veiklos poveikio aplinkai ir visuomenės sveikatai. Tuo tikslu yra nustatytos atskiros gamybinių objektų zonos, kuriose gali būti vystomi nauji minėto pobūdžio objektai. Kartu paminėtina, kad Pasvalio rajono savivaldybės teritorijoje veikia įvairaus pobūdžio gamybos įmonių, kurioms taip pat turi būti nustatytos ir įregistruotos sanitarinės apsaugos zonos. Sanitarinės apsaugos zonos (toliau – SAZ) turi būti nustatytos rengiant žemesnio lygmens teritorijų planavimo dokumentus, įvertinant vykdomos veiklos pobūdį bei jos plėtros perspektyvas. Įregistravus naujas žemės ūkio, pramonės, komunalinių, transporto įmonių sanitarines apsaugos zonas, turi būti vadovaujama naujai įregistruotoms zonoms taikomais Specialiųjų žemės naudojimo sąlygų įstatymo reikalavimais. Tais atvejais, kai objektams yra nustatytos SAZ, tačiau dėl veiklos pasikeitimo jas būtina keisti, tai gali būti atliekama neinicijuojant bendrojo plano koregavimo procedūras.

Pramonės ir sandėliavimo, specializuotų ūkių teritorijose bet kokia planuojama ūkinė veikla privalo atitikti higienos normų, LR visuomenės sveikatos priežiūros įstatymo reikalavimus ir neturi daryti neigiamo poveikio greta esančiai ir planuojamai gyvenamajai aplinkai ir žmonių sveikatai. Planuojama veikla galima, jeigu ūkinės veiklos tarša nedaro neigiamos įtakos aplinkinėms teritorijoms.

Potvynių teritorijos

Pagal Lietuvos potvynių grėsmės žemėlapius (patvirtintus LR aplinkos ministro 2014-08-06 įsakymu Nr. D1-655) Pasvalio rajono savivaldybės teritorijoje nustatytos sniego ir liūčių užliejamos teritorijos prie Mūšos ir kitų upių. Pasvalio rajono savivaldybės teritorijos bendrajame plane potencialiai užliejamose teritorijose nėra numatoma užstatymo vystymo ar kito teritorijos naudojimo, kuriam potvyniai keltų grėsmę.

Mūšos ir kitų Pasvalio rajono savivaldybės upių užliejamose teritorijose turi būti taikomas Potvynių rizikos Nemuno, Lielupės, Ventos ir Dauguvos upių baseinų rajonuose valdymo planas. Įgyvendinant Bendrojo plano sprendinius, taip pat būtina vadovautis LR Saugomų teritorijų įstatymu (1993-11-09 Nr. I-301), Specialiųjų žemės naudojimo sąlygų įstatymu (TAR, 2019-06-19, Nr. 9862), o taip pat potvynių grėsmės ir rizikos žemėlapiams.

Karstinis regionas

Be saugomų teritorijų, svarbią reikšmę savivaldybės teritorijoje sudaro karstinis regionas. Vykdamas ūkinę veiklą šiame regione, būtina įvertinti galimas grėsmes bei teritorijos naudojimo ypatumus. Karstiniam regionui nustatytose intensyvaus karsto apsaugos zonose būtina laikytis teisės aktais nustatytų specialiųjų žemės ir miško naudojimo sąlygų.

Inžinerinių objektų aukštesnių nei 30 m reikalavimai

Statiniai, aukštesni nei 30 m gali būti statomi pažymėtose vietose, vadovaujantis aviacijos, kariuomenės reikalavimais.

Vėjo jėgainių statyba Pasvalio rajono savivaldybės teritorijoje nėra numatoma.

Naudingųjų iškasenų teritorijų naudojimo reikalavimai

Naudingųjų iškasenų teritorijos gali būti eksploatuojamos grafinėje dalyje pažymėtuose naudingųjų iškasenų telkinių plotuose bei taip pat naudingos iškasenos gali būti eksploatuojamos ir naujai nustatytuose plotuose neurbanizuotose ir neurbanizuojamose teritorijose, kurie nėra pažymėti, parengus specialiojo teritorijų planavimo žemės gelmių naudojimo planus.

Po naudingųjų iškasenų telkinių eksploatacijos teritorijos rekultivuojamos buvusiam arba plane numatytam panaudojimui.

Pasienio ruožas

Pasienyje su Latvijos Respublika yra nustatyti valstybės sienos apsaugai skirti žemės plotai (pasienio juosta), patvirtinti Lietuvos Respublikos Vyriausybės 2000 m. sausio 12 d. nutarimu Nr. 31 „Dėl Lietuvos Respublikos ir Latvijos Respublikos valstybės sienos apsaugai skirtų žemės plotų ir jų ribų patvirtinimo“. Valstybės sienos apsaugai skirtose teritorijose (pasienio juostoje) bet kokia veikla, nesusijusi su valstybės sienos apsauga, turi būti derinama su Valstybės sienos apsaugos tarnyba prie Lietuvos Respublikos vidaus reikalų ministerijos;

Pasienio ruožo teritorijoje galios pasienio teisinis režimas tais atvejais, kai bus laikinai atnaujinami patikrinimai prie ES vidaus sienos. Valstybės sienos ir jos apsaugos įstatymas nustato valstybės sienos ir pasienio teisinius režimus;

Valstybės sienos perėjimo punktuose galios valstybės sienos kirtimo tvarka tais atvejais, kai bus laikinai atnaujinami patikrinimai prie ES vidaus sienos. Valstybės sienos kirtimo tvarka nustatyta Valstybės sienos ir jos apsaugos įstatyme;

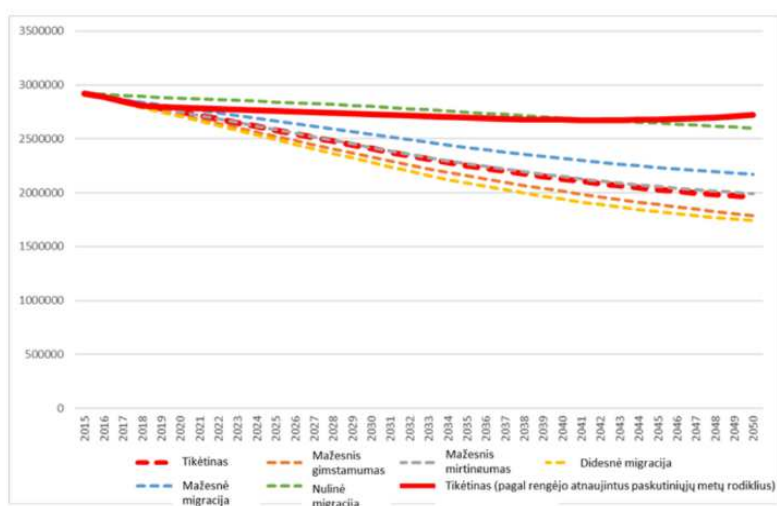
Vadovaujantis Aviacijos įstatymo 10 straipsnio nuostatomis, pasienio ruože statinių ir įrenginių, kurių aukštis virš žemės paviršiaus yra 30 m ir daugiau, statyba, rekonstravimas ar įrengimas turi būti suderinti su Valstybės sienos apsaugos tarnyba prie Lietuvos Respublikos vidaus reikalų ministerijos.

Vadovautis Valstybės sienos ir jos apsaugos įstatymu ir Specialiųjų žemės naudojimo sąlygų įstatymu (TAR, 2019-06-19, Nr. 9862) dešimto skyriaus „Krašto apsauga ir valstybės sienos apsauga“ nuostatomis.

5.3. Gyventojų skaičiaus prognozės

Pasvalio rajone, 2019 m. pradžioje gyveno 23 376 gyventojai. Lyginant Pasvalio rajono savivaldybės teritorijos 2008 m. ir 2019 m. pradžios Statistikos departamento duomenis, Pasvalio rajono savivaldybės gyventojų skaičiaus sumažėjimas buvo gerokai didesnis nei Lietuvos vidurkis ir vienas didžiausių Panevėžio apskrityje: Panevėžio apskrityje gyventojų skaičius sumažėjo - 25,9 %, Pasvalio rajone -29,9 %, o Lietuvoje tuo pačiu laikotarpiu gyventojų skaičius sumažėjo - 15 %.

Pagal gyventojų skaičiaus prognozes (Eurostat 2015 m.), taip pat remiantis rengiamo Lietuvos Respublikos bendrojo plano duomenimis, gyventojų skaičius šalyje ir toliau mažės. Eurostat duomenimis, 2050 m. šalyje prognozuojama apie 2 mln. gyventojų. O Lietuvos Respublikos bendrojo plano rengėjų duomenimis – 2,7 mln. gyventojų. Tikėtina, kad šios prognozės atitinkamai palies ir Pasvalio rajono savivaldybę – tai yra, gyventojų skaičius savivaldybėje gali ir toliau mažėti.



6.3.1 pav. Gyventojų skaičiaus prognozė Lietuvoje iki 2050 m. (Eurostat 2015 m. ir LR BP duomenimis 2019 m.)

5.4. Teritorijų balansas

Bendrojo plano sprendinių įgyvendinimo laikotarpiu Pasvalio rajono savivaldybės teritorijoje numatomi šie žemės plotai: žemės ūkio paskirties žemės – 96,2 tūkst. ha, miškų ūkio paskirties žemės – apie 24,9 tūkst. ha, vandens ūkio paskirties žemės – apie 0,6 tūkst. ha, konservacinės paskirties žemės – apie 0,4 tūkst. ha ir kitos paskirties žemės – apie 6,8 tūkst. ha.

Lyginant su esama padėti numatomas kitos paskirties žemės ir miškų ūkio paskirties žemės padidėjimas ir atitinkamai žemės ūkio paskirties žemės sumažėjimas. Kitos paskirties žemės padidėjimas gali sudaryti 1,4 tūkst. ha, miškų ūkio paskirties žemė – apie 3,2 tūkst. ha. Kadangi pastarosios teritorijos plečiamos žemės ūkio paskirties žemės sąskaita, numatomas šios paskirties teritorijų sumažėjimas 4,6 tūkst. ha.

6.4.1 lentelė. Pasvalio rajono savivaldybės teritorijos naudojimo balansas 2019 – 2029 metais

Tikslinė žemės naudojimo paskirtis	2019		2029	
	tūkst. ha	%	tūkst. ha	%
Žemės ūkio paskirties žemė	100,8	78,20%	96,2	74,63%
Miškų ūkio paskirties žemė	21,7	16,83%	24,9	19,32%
Vandens ūkio paskirties žemė	0,6	0,47%	0,6	0,47%
Konservacinės paskirties žemė	0,4	0,31%	0,4	0,31%
Kitos paskirties žemė	5,4	4,19%	6,8	5,28%
Iš viso:	128,9	100,00%	128,9	100,00%

Kitos paskirties žemės plotų didėjimas numatytas dėl planuojamų urbanizuojamų naujos plėtros teritorijų. Pagrindinės naujos plėtros teritorijos numatytos Pasvalio ir Joniškėlio miestuose bei perspektyviuose vietinės reikšmės urbanistiniuose centruose. Kitos paskirties žemės didėjimas taip pat galimas dėl numatomų naujų pramonės objektų teritorijų, komercinės paskirties pastatų statybos, naudingųjų iškasenų telkinių eksploatavimo, vietinės reikšmės kelių tinklo plėtros.

Miškų ūkio paskirties žemę siūloma didinti želdinant bei gausinant natūralias gamtines teritorijas svarbiausių savivaldybės upių aplinkoje – stiprinant gamtinio karkaso migracinius koridorius.

6.4.2 lentelė. Pasvalio rajono savivaldybės teritorijų sudėtis pagal Bendrojo plano sprendinius

Funkcinė zona	Indeksas	Plotas, ha	Plotas, %
Miškų ir miškingų teritorijų zona	M	24914,63	19,32%
Rekreacinio naudojimo žemės ūkio zona	Z1	726,7547	0,56%
Žemės ūkio teritorijų zona	Z2	95420,01	74,01%
Vandens telkinių zona	H	560,8298	0,43%
Intensyvaus užstatymo mišri gyvenamoji zona (Pasvalio ir Joniškėlio miestai)	G1	866,5269	0,67%
Vidutinio užstatymo intensyvumo gyvenamoji zona (terit. vyst. režimas: modernizavimas)	G2	1193,562	0,93%
Vidutinio užstatymo intensyvumo gyvenamoji zona (terit. vyst. režimas: nauja plėtra)	G2n	734,2499	0,57%
Vidutinio ir mažo užstatymo intensyvumo gyvenamoji zona (terit. vyst. režimas: modernizavimas)	G3	461,8392	0,36%

Vidutinio ir mažo užstatymo intensyvumo gyvenamoji zona (terit. vyst. režimas: nauja plėtra)	G3n	268,302	0,21%
Mažo užstatymo intensyvumo gyvenamoji zona	G4	447,6287	0,35%
Specializuotų kompleksų zona	SK	145,9221	0,11%
Intensyvaus užstatymo ir vidutinio užstatymo intensyvumo gamybinių objektų zona (terit. vyst. režimas: modernizavimas)	P1 / P2	672,3223	0,52%
Intensyvaus užstatymo ir vidutinio užstatymo intensyvumo gamybinių objektų zona (terit. vyst. režimas: nauja plėtra)	P1n / P2n	378,5734	0,29%
Naudingosios iškasenos	NI	234,9581	0,18%
Inžinerinės infrastruktūros koridorių zona	IK	1261,207	0,98%
Bendro naudojimo erdvių, atskirųjų želdynų zona	BZ	210,4486	0,16%
Konservacinės teritorijos zona	C	434,5255	0,34%
Viso:		128932,3	100,00%

6. INŽINERINĖ IR SUSISIEKIMO INFRASTRUKTŪRA

6.1. Inžinerinės infrastruktūros sprendiniai

Inžinerinė infrastruktūra apima techninės infrastruktūros sritis:

1. ekoinžineriją;
2. energetiką;
3. ryšių ir telekomunikacijų sistemą;
4. atliekų tvarkymo sistemą.

Inžinerinė infrastruktūra gali ir privalo užtikrinti darnų šiuolaikinių gyvenamųjų vietovių funkcionavimą. Tik gerai išvystyta moderni inžinerinė infrastruktūra gali užtikrinti gyventojų buitinių poreikių ir gamybinių reikmių tenkinimą, komfortą, priešgaisrinės saugos reikalavimus. Ji didele dalimi įtakoja aplinkos kokybę, gyventojų sveikatą. Nuo inžinerinės infrastruktūros išvystymo taip pat priklauso Pasvalio rajono savivaldybės patrauklumas, nulemiantis investuotojų apsisprendimą.

Šio bendrojo plano inžinerinės infrastruktūros vystymo siūlymų tikslas - įvertinant inžinerinės infrastruktūros sistemų dabartinę būklę, jos kitimo tendencijas ir reikmes, siūlyti technines priemones, įgalinančias:

- gerinti rajono gyventojų gyvenimo sąlygas ir svečių, t. sk. turistų, komfortą;
- modernizuoti ir tobulinti inž. infrastruktūros sistemas, siekiant jų ekonomiškiausio eksploatavimo;
- užtikrinti patikimą naujai atsirasiančių gamybinių pajėgumų inžinerinį-techninį aprūpinimą;
- efektyviau gesinti kilusius gaisrus;
- reikšmingai pagerinti gyvenamosios aplinkos kokybę.

Pasvalio rajono savivaldybės teritorijoje yra :

- 2 miestai – Pasvalys (administracinis centras) ir Joniškėlis;
- 7 miesteliai: Daujėnai, Krikliniai, Krinčinas, Pumpėnai, Pušalotas, Saločiai ir Vaškai;
- 398 kaimai.

Visose Pasvalio rajono gyvenamosiose vietovėse yra įrengtos ir veikiančios inžinerinės infrastruktūros sistemos. Vienose vietovėse jos gerai išvystytos, apimančios visą teritoriją, kitose - tik dalinai išvystytos ir yra poreikis jose vykdyti tolimesnę plėtrą, tobulinti esamas sistemas.

6.1.1. Vandens tiekimas ir nuotekų tvarkymas

Pasvalio rajono savivaldybės teritorijoje veikia išvystytos viešojo vandentiekio ir buitinių nuotekų tvarkymo sistemos, tiek gyventojams, tiek kitiems vartotojams patikimai tiekiančios geros kokybės geriamąjį vandenį bei surenkančios, tvarkančios susidarancias nuotekas.

Dalis Pasvalio rajono, daugiausia kaimų gyventojų, vandenį naudoja iš privačių šachtinių šulinių bei artezinių gręžinių, nuotekas surenka vietiniuose įrenginiuose.

6.1.2. Vandens tiekimas

Rajone centralizuotai geros kokybės vandenį tiekia, vykdo šios sistemos eksploatavimą UAB „Pasvalio vandenys“; įmonei priklauso 32 požeminio vandens gręžiniai, iš kurių vienas yra atsarginis. Likę gręžiniai priklauso pavieniams Pasvalio rajono gyventojams, kaimų bendruomenėms bei įmonėms.

Pasvalio mieste centralizuoto vandentiekio sistema yra pakankamai gerai išvystyta, nors jos tinklai pasiekia ne visus gyventojus.

Joniškėlio mieste centralizuoto vandens tiekimo sistema yra tik dalinai išvystyta.

Daujėnų, Kriklinių, Krinčino ir Pumpėnų miestelių vartotojams vanduo yra tiekiamas centralizuotai.

Pušaloto, Saločių ir Vaškų miesteliuose tėra sumontuoti tik dalį jų teritorijų apimantys centralizuoto vandens tiekimo tinklai.

Be šių miestų ir miestelių, dar 41-oje Pasvalio rajono savivaldybės kaimo gyvenamojoje vietovėje veikia centralizuoto vandentiekio sistemos.

Abiejuose miestuose, miesteliuose ir šiuose kaimuose vanduo yra gerinamas nugeležinimo įrenginiuose.

Priešgaisriniai hidrantai yra įrengti tik Pasvalio ir Joniškėlio miestų tinkluose. UAB „Pasvalio vandenų“ eksploatuojamose sistemose vandentiekio bokštai nebenaudojami.

Kad būtų sudaryta galimybė 95% Pasvalio rajono gyventojų naudotis centralizuotu vandens tiekimu iš viešojo tiekėjo, šio bendrojo plano sprendiniais numatoma:

- pilnai įrengti centralizuoto vandens tiekimo sistemą Joniškėlio mieste;
- išplėsti centralizuoto vandentiekio sistemas Pušaloto, Saločių, Vaškų miesteliuose ir Kiemelių, Deglėnų, Nakiškių, Raubonių, Talačkonių, Ustukių, Pajiešmenių, kaimuose, kartu didinant jų vandens gerinimo įrenginių pajėgumus;
- centralizuoto vandentiekio sistemas, aptarnaujamas viešojo vandens tiekėjo, įrengti visose gyvenamosiose vietovėse, kuriose yra ne mažiau 50-ties gyventojų;
- geriamojo vandens tiekimo paslaugas centralizuotai teikti ir mažiems kaimams: Ragujų k., Vildūnų k., Kriaušiškių k. bei Pušaloto vs;
- Vandens tiekimo sistemų plėtrą vykdyti pagal „Pasvalio rajono savivaldybės vandens tiekimo ir nuotekų tvarkymo infrastruktūros plėtros specialųjį planą“(VGTU, 2010 m.);
- nebenaudojamus vandentiekio bokštus ir kitus įrenginius demontuoti;

Be to, numatoma, kad privažiavimai prie atvirųjų vandens telkinių ir tvenkinių, skirti priešgaisrinėms mašinoms, bus sutvarkyti ir tinkamai prižiūrimi, įrengtos kietos dangos aikštelės, kur jų nėra.

6.1.3. Buitinių nuotekų tvarkymas

Pasvalio rajono savivaldybėje centralizuotas nuotekų šalinimas yra pakankamai išplėtotas. Buitinių nuotekų surinkimą, jų valymą ir šios sistemos eksploatavimą vykdo UAB „Pasvalio vandenys“. Nuotekų sistemos yra sudarytos iš tinklų, nuotekų valyklų bei siurblių. Rajone yra 20 nuotekų valyklų, iš jų 16 eksploatuoja UAB „Pasvalio vandenys“. Valyklose susidaranti specifinė atlieka – liekamasis dumblas - yra džiovinamas, parduodamas kaip trąša.

Pasvalyje nuotekų sistema yra išvystyta visame mieste, o Joniškėlyje veikianti centralizuoto nuotekų sutrinkimo sistema tėra tik dalinai išvystyta.

Daujėnų, Krinčino ir Pumpėnų miesteliuose yra įrengtos buitinių nuotekų surinkimo sistemos, o Pušaloto, Saločių ir Vaškų miesteliuose tėra įrengtos dalinai.

Abiejuose miestuose veikia nuotekų valyklos, taip pat – ir Daujėnų, Krinčino ir Pumpėnų miesteliuose, o Pušaloto, Vaškų miesteliuose šie įrenginiai yra susidėvėję, nuotekų tinkamai nebevalo.

Daugelyje rajono kaimų yra įrengtos ir tinkamai veikia buitinių nuotekų valyklos, tačiau Kraštų kaime šie įrenginiai susidėvėję, neveikia. Dalyje kaimų yra centralizuoto nuotekų surinkimo ir jų nuvedimo sistemos, tačiau nuotekų valyklų nėra, nuotekos į atvirusius vandens telkinius išleidžiamos nevalytos.

Kad būtų sudaryta galimybė ne mažiau kaip 95% Pasvalio rajono gyventojų naudotis centralizuotu nuotekų surinkimu, šio bendrojo plano sprendiniais numatoma:

- pilnai įrengti centralizuoto nuotekų surinkimo sistemą Joniškėlio mieste;
- atnaujinti neveikiančias nuotekų valyklas;
- plėsti rajono centralizuotą buitinių nuotekų tvarkymo sistemą, pirmiausia jas įrengiant Kriklinių mstl. ir tuose kaimuose, kuriuose jau veikia centralizuotas vandentiekis;
- naujus nuotekų surinkimo vamzdynus prioritetine tvarka tiesti naujai užstatomuose kvartaluose;
- Nuotekų tvarkymo sistemų plėtrą vykdyti pagal „Pasvalio rajono savivaldybės vandens tiekimo ir nuotekų tvarkymo infrastruktūros plėtros specialųjį planą“(VGTU, 2010 m.).

6.1.4. Lietaus nuotekų tvarkymas

Pasvalio rajono savivaldybėje lietaus vandens surinkimo infrastruktūrą turi tik Pasvalio ir Joniškėlio miestai. Šiuose miestuose numatoma rekonstruoti esamas lietaus surinkimo ir nuvedimo sistemas. Saločių mstl., Vaškų mstl., Daujėnų mstl., Krinčino mstl., Pušaloto mstl., Pumpėnų mstl., Pajiešmenių k., Ustukių k., Narteikių k., Meškalaukio k., Girsūdų k., Kalno k. ir Mikoliškio k. numatoma nauja lietaus vandenų surinkimo infrastruktūra su nuotekų valyklomis, šalinančiomis iš jų naftos produktus ir nešamą smėlį.

6.1.5. Atliekų tvarkymas

Pasvalio rajono savivaldybė įeina į bendrą Panevėžio apskrities atliekų tvarkymo sistemą. Šios sistemos koordinavimui, organizavimui ir administravimui Panevėžio apskrities savivaldybių iniciatyva buvo sukurta UAB „Panevėžio regiono atliekų tvarkymo centras“ (PRATC).

Pasvalio rajono savivaldybėje 2017 m. atliekų surinkimo iš gyventojų paslauga buvo teikiama 100%; (paslauga buvo teikiama 26 810 gyventojų/13 946 įvairių nekilnojamojo turto savininkų). Bendras surinktas atliekų kiekis Pasvalio rajone 2017 m. buvo 6 645 t. Galima teigti, kad surenkamas atliekų kiekis stabilizavęsis su mažėjimo tendencija. Didžiausią surenkamų atliekų dalį sudarė komunalinės atliekos, didesnė jų pusė buvo perdirbta (2017 m. perdirbta 3 832 t., pašalinta sąvartyne 2 813 t.).

Europos sąjungos teisės aktai nustato atliekų tvarkymo principus bei prioritetus ir reikalauja imtis reikiamų priemonių bei užtikrinti, kad atliekos būtų tvarkomos nesukeliant grėsmės žmonių sveikatai ir nenaudojant aplinkai galinčių pakenkti procesų ar metodų.

Atliekos yra surenkamos į konteinerius, jas išrūšiuojant. Levaniškių kaime yra įrengta žaliųjų kompostuojamų atliekų (nupjautos žolės, medžių ir krūmų šakų, augalų šaknų) priėmimo aikštelė. Pasvalyje yra įrengta didžiųjų ir pavojingų atliekų priėmimo iš fizinių asmenų aikštelė.

Pasvalio rajono teritorijoje buvę sąvartynai yra uždaryti, rekultivuoti.

Sprendinių įgyvendinimo laikotarpiu yra numatoma:

- Tobulinti atliekų surinkimą, jų išrūšiuojimą ir tvarkymą, įrengiant reikiamą konteinerių aikštelių skaičių, tinkamas perdirbimui atliekas perduodant pramonei;
- Kiekvienoje seniūnijoje įrengti žaliųjų atliekų surinkimo ir jų kompostavimo aikšteles;
- Vietovėse, esančiose atokiau Pasvalio miesto, didelių gabaritų ir pavojingas atliekas iš gyventojų surinkti periodiškai, apvažiavimo būdu.

6.1.6. Elektros energijos tiekimas

Pasvalio rajono savivaldybė aprūpinama elektra iš 110kV įtampos elektros perdavimo tinklo, sujungto su Panevėžio ir Daugpilio 330/110kV įtampos transformatorių pastotėmis. Pasvalio rajone yra viena 110/35/10kV įtampos transformatorių pastotė (Pasvalyje), nuo kurios elektros energija paskirstoma po rajoną 35 kV įtampos tinklais. 35kV įtampos tinklas Pasvalio rajone yra sužiedintas ir pakankamai išplėtotas, todėl užtikrina patikimą elektros energijos tiekimą. Rajone yra penkios 35/10kV įtampos transformatorių pastotės (Saločiuose, Vaškuose, Kraštuose, Namišiuose, Joniškėlyje) ir viena 110/10kV transformatorių pastotė (Pušalote), nuo kurių elektra paskirstoma 10 kV įtampos elektros energijos tinklais. Esamos transformatorių pastotės pajėgios patikimai užtikrinti tiek esamų, tiek būsimų elektros vartotojų poreikius; nediegiant naujų pajėgumų pastotėse, galima prijungti naujus vartotojus.

Žemos įtampos elektra vartotojams paskirstoma nuo 10/0,4kV galios transformatorių. Pasvalio rajone didžioji elektros tiekimo tinklų dalis yra nutiesta orinėmis ETL.

Pasvalio rajone yra vienas elektros gamybos įrenginys – Pasvalio miesto rajoninėje katilinėje įrengtas 22 kW elektrinės galios kogeneratorius.

Šio bendrojo plano sprendinių įgyvendinimo laikotarpiu numatoma:

- Toliau techniškai tobulinti esamą elektros energijos tiekimo sistemą;
- Naujai užstatomuose kvartaluose tiesti tik požemines kabelines 0,4kV elektros tiekimo linijas;

- Miestų ir miestelių istoriniuose senamiesčiuose esamas orines ETL pakeisti požeminėmis kabelinėmis.
- Pasvalio rajono savivaldybės teritorijoje elektros energijos gamybai naudoti saulės spinduliuojamą energiją.

6.1.7. Šilumos tiekimas

Centralizuoto aprūpinimo šiluma (CŠT) sistemos yra įrengtos Pasvalio mieste, Joniškėlio miestelyje, Vienkiemiu, Pajiešmeniu, Narteikių ir Mikoliškio kaimuose. Didžiąją centralizuotai tiekiamos šilumos dalį Pasvalio rajono gyventojai suvartoja patalpų šildymui ir karšto vandens ruošimui. Likusieji vartotojai šiluminę energiją generuoja individualiuose šilumos įrenginiuose, daugiausia naudojančiuose medieną, gamtines dujas. Opiausia Pasvalio rajono šilumos vartotojų problema yra žemas šilumos vartojimo efektyvumas – žema būstų kokybė bei silpna pastatų priežiūra lemia didelius šilumos nuostolius. Šildymo sistemos ir vietinės katilinės yra nusidėvėjusios, trūksta individualaus reguliavimo ir individualios apskaitos įrangos.

Pasvalio rajone AB „Panevėžio energija“ eksploatuoja septynias centralizuoto šilumos tiekimo sistemas.

Šio BP sprendiniais siūloma:

- Įgyvendinant įvairias energijos vartojimo efektyvumo didinimo priemones (keičiant ar šiltinant išorines pastatų atitvaras, modernizuojant pastatų šildymo sistemas ir šilumos punktus, gerinant šildymo sistemų ir šilumos punktų priežiūros kokybę), t.y. vykdant pastatų energetinę renovaciją pastatų šilumos nuostolius sumažinti 35%;
- Atnaujinti išorines šilumos centralizuoto tiekimo linijas, tuo sumažinant šilumos nuostolius ir jos kainą;
- Atnaujinti, modernizuoti katilines.

6.1.8. Dujų tiekimas

Pasvalio rajono gamtinių dujų dujotiekio infrastruktūra yra išplėtotą, tačiau apima ne visą jo teritoriją. Dujofikuotos Pasvalio rajono teritorijos: Pasvalio miestas, Krinčino, Pušaloto, Daujėnų miesteliai, Ustukių, Žilpamūšio, Puodžių, Kiemelių, Aukštikalnių, Ažuolynės, Raubonių, Mikoliškio, Lavėnų, Pajiešmenės, Žilpamūšio ir Šunkiškio kaimai.

Magistraliniu dujotiekiu dujos rajonui tiekiamos iki Pasvalio ir Pajiešmeniu dujų skirstymo stočių (DSS). Pasvalio dujų skirstymo stotis įrengta Ustukių kaime, Pajiešmenės – Raudonių kaime (žiūrėti brėžinį Nr. 2). Iš šių dujų skirstymo stočių gamtinės dujos tiekiamos iki dujų slėgio reguliavimo įrenginių, nuo kurių paskirstomos iki atskirų vartotojų.

Gamtinės dujos rajone yra tiekiamos gyventojams maisto ruošimui, individualiam šildymui, karšto vandens ruošimui bei įmonėms. Pasvalio rajono įmonėms tenka apie 90% viso rajone suvartojamo gamtinių dujų kiekio, daugiausia jų sunaudoja CŠT katilinės.

Pasvalio rajono teritoriją kertančias magistralinio dujotiekio (MD) linijas eksploatuoja AB "Amber Grid".

Vadovaujantis Lietuvos Respublikos energetikos ministro 2014-01-28 įsakymu Nr. 1-12 (Lietuvos Respublikos energetikos ministro 2017-06-28 įsakymo Nr.169 redakcija) patvirtintų Magistralinio dujotiekio įrengimo ir plėtros taisyklių (toliau Taisyklės) reikalavimais, esamas MD (kiekvienas iš jų atskirai) bei teritorija, esanti po 200 metrų į abi puses nuo šio vamzdyno ašies ir besitęsianti išilgai esamo MD, yra priskiriami pirmai vietovės klasei; - vadovaujantis Taisyklių 17 punktu, magistralinio dujotiekio pirmos vietovės klasės teritorijoje yra taikomi

užstatymo pastatais normatyvai: pirmai vietovės klasei – vietovės klasės vienete didžiausias leistinas Taisyklių 7.1 ir 16.1 punktuose nurodytų pastatų skaičius - 10 ir mažiau, pastatų aukštų skaičius - 3 ir mažiau, mažiausias leistinas atstumas nuo esamų MD iki viešam susibūrimui skirtų statinių ir įrenginių – 90 metrų; antrai vietovės klasei – vietovės klasės vienete didžiausias leistinas Taisyklių 7.1 ir 16.1 punktuose nurodytų pastatų skaičius – 46 ir mažiau, pastatų aukštų skaičius – 3 ir mažiau, mažiausias leistinas atstumas nuo esamų MD iki viešam susibūrimui skirtų statinių ir įrenginių – 90 metrų (magistralinio dujotiekio vietovės klasės ir vietovės klasės vieneto sąvokos apibrėžtos LR gamtinių dujų įstatymo 2 str. 46 ir 47 dalyse); - atstumas nuo teritorijos, kurioje yra dujų skirstymo stotis, dujų apskaitos stotis, iki pastatų turi būti ne mažesnis kaip 100 metrų; - vadovaujantis Taisyklių 2, 18, 19, 20 punktų nuostatomis, planuojant veiklą (veiksmus) visose magistralinio dujotiekio vietovės klasėse (t. y. bet kurioje teritorijoje, esančioje 200 metrų ar mažesniu atstumu nuo magistralinio dujotiekio vamzdžio ašies), būtina gauti magistralinio dujotiekio savininko – AB „Amber Grid“ – rašytinį sutikimą (pritarimą). Įgyvendinus MD Vilnius-Panevėžys-Ryga atkarpos rekonstravimo projektą, apie 1600 m ilgio ruože ties Manikūnų gyvenvietę atitinkamo ilgio MD vamzdžio ir teritorijos vietovės klasė bus pakeista į aukštesnę (antrą).

Būtina vadovautis Lietuvos Respublikos energetikos ministro 2010-07-16 įsakymu Nr. 1-213 patvirtintų Magistralinių dujotiekių apsaugos taisyklių reikalavimais.

6.1.9. Magistralinis naftotiekis

Planuojamos Pasvalio rajono teritorijos šiaurinę dalį kerta magistralinio naftotiekio linija, kurią eksploatuoja akcinė bendrovė „Orlen Lietuva“.

Į planuojamą teritoriją patenkančių esamų magistralinių naftotiekių (produktotiekių) apsaugos zonose būtina vadovautis LR Energetikos įstatymu, Magistralinių naftotiekių ir produktotiekių apsaugos taisyklėmis, vykdyti Specialiųjų žemės naudojimo sąlygų įstatymo numatytus reikalavimus, bei vadovautis kitais galiojančiais teisės aktais, taikytiniais šiam naftotiekiui.

Specialiųjų žemės naudojimo sąlygų įstatyme nustatytos šios magistralinių naftotiekių apsaugos zonos:

- išilgai vamzdžio trasos – žemės juosta, kurios plotis – po 25 metrus abipus vamzdžio ašies;
- magistralinių naftotiekių įrenginių – 25 metrų pločio žemės juosta aplink nurodytųjų objektų teritoriją.

Rengiantis statyti bet kuriuos pastatus, įrenginius ar kitus objektus 350 metrų atstumu nuo magistralinio naftotiekio trasos, priešprojektinius pasiūlymus bei projektinę dokumentaciją būtina suderinti su magistralinius naftotiekis eksploatuojančia organizacija - AB „Orlen Lietuva“ - bei Valstybine darbo inspekcija.

6.1.10. Telekomunikacija ir ryšiai

Ryšių infrastruktūrai priskiriami telekomunikacijų infrastruktūra ir paštas. Telekomunikacijų (fiksotojo ir judriojo telefoninio ryšio, interneto) infrastruktūra Pasvalio rajone yra pakankamai išplėtotą ir apima visą planuojamą teritoriją.

Lietuvos pašto tinklas taip pat apima visą Pasvalio rajoną ir teikia įvairias paslaugas, įskaitant finansines.

Fiksuoto telefoninio ryšio paslaugas teikia AB „Telia Lietuva“. Pasvalio rajone kabelinių telefono linijų tinklas yra pakankamai išplėtotas ir pasiekia visus didžiausius ir svarbiausius urbanistinius rajono centrus. Vietovėse, nutolusiose nuo kabelinių ryšių linijų, fiksuoto telefoninio ryšio paslauga prieinama per NMT radijo tinklą (abonentas su automatine telefonų stotimi sujungiamas per radijo ryšio kanalą). Fiksuoto telefoninio ryšio paslauga yra prieinama visoje Pasvalio rajono teritorijoje.

Pasvalio rajono savivaldybės teritorijoje galima naudotis visų Lietuvos teritoriją aptarnaujančių judriojo telefoninio ryšio įmonių paslaugomis. Judriojo ryšio infrastruktūra yra išplėta. Tačiau nedidelėje Pasvalio rajono teritorijos dalyje – vietovėse, labiau nutolusiose nuo urbanistinių centrų – judriojo telefono ryšys būna nepastovus.

Numatoma, kad šio bendrojo plano sprendinių įgyvendinimo laikotarpiu bus patobulinta judriojo ryšio infrastruktūra ir, esant poreikiui, bus įgyvendintos techninės priemonės, užtikrinančios gerą judriojo ryšio paslaugų teikimą.

Pasvalio rajone interneto paslaugas tiekiančios įmonės yra nacionalinio lygmens (vietinių interneto tiekėjų Pasvalio rajone nėra). Prisijungimas prie interneto galimas tiek fiksuoto ryšio, tiek judriojo ryšio tinklais, bevielio ryšio zonose. Internetu Pasvalio rajone galima naudotis viešose interneto prieigose (švietimo įstaigose, bibliotekose, kultūros namuose, seniūnijose, bendruomenių centruose, paštų skyriuose ir kt.).

Paštas. Dabartiniu metu AB „Lietuvos paštas“ universaliąsias pašto paslaugas Pasvalio rajone teikia 12-je šio pašto skyrių: Pasvalio pašte, Daujėnų pašte, Deglėnų pašte, Joniškėlio pašte, Krinčino pašte, Namišių pašte, Pumpėnų pašte, Pušaloto pašte, Raubonių pašte, Saločių pašte, Tetirvinių pašte ir Vaškų pašte.

Numatoma, kad bus išlaikyti ir pritaikyti prie besikeičiančių reikmių dabartiniu metu esantys AB „Lietuvos pašto“ skyriai.

6.1.11. Priešgaisrinė sauga

Pasvalio rajono savivaldybėje yra įsteigta Priešgaisrinės apsaugos ir gelbėjimo departamento (PAGD) prie Vidaus reikalų ministerijos (VRM) Panevėžio priešgaisrinės gelbėjimo valdybos (PGV) Pasvalio priešgaisrinė gelbėjimo tarnyba (Joniškėlio g. 12, Pasvalys LT-39115). Savivaldybėje taip pat yra Pasvalio rajono savivaldybės Priešgaisrinė tarnyba su atskiromis ugniagesių komandomis.

Pasvalio rajono savivaldybės Priešgaisrinei tarnybai savivaldybės teritorijoje priklauso šios 6 ugniagesių komandos:

- Krinčino ugniagesių komanda – Pasvalio g. 12, Krinčino mstl., Krinčino sen., Pasvalio r. sav., LT-39460
- Daujėnų ugniagesių komanda – Daujėnų mstl., Daujėnų sen., Pasvalio r. sav., LT-39205
- Pušaloto ugniagesių komanda – Pušaloto mstl., Pušaloto sen., Pasvalio r. sav., LT-39015
- Joniškėlio ugniagesių komanda – Vilniaus g. 16, Joniškėlio m., Joniškėlio miesto sen., Pasvalio r. sav., LT-39307
- Vaškų ugniagesių komanda – Vaškų mstl., Vaškų sen., Pasvalio r. sav., LT-39373
- Saločių ugniagesių komanda – Liepų g. 17, Saločių mstl., Saločių sen., Pasvalio r. sav., LT-39423

Ugniagesių komandų išdėstymas savivaldybės teritorijoje susisiekimo atžvilgiu yra tolygus ir geras. Skaičiuojant artimiausią vykimo kelią iš šių ugniagesių komandų buvimo vietų į galimų tolimiausių įvykių vietas – ne daugiau 12 km.

Bendruoju planu yra išlaikomos esamos ugniagesių komandų dislokacijos vietos. Naujos vietos ugniagesių komandoms nėra numatomos.

Apibendrinimas:

1. Geriamojo vandens tiekimo ir buitinių nuotekų šalinimo centralizuotos sistemos daugiausia yra išplėtos Pasvalio rajono miestuose. Šias sistemas sprendinių įgyvendinimo laikotarpiu siūloma techniškai tobulinti; Joniškėlio mieste – plėsti, kad apimtų visą miesto teritoriją;
2. Lietaus nuotekų sistema yra tik miestuose; ją renovuoti, plėsti. Numatoma šias sistemas įrengti ir didesnių miestelių pagrindinėse gatvėse;
3. Pasvalio rajone atliekų tvarkymo sistema yra sutvarkyta, uždaryti aplinkai pavojingi senieji sąvartynai, atliekų surinkimo paslaugos teikiamos visiems gyventojams. Siūloma įrengti daugiau atliekų surinkimui ir rūšiavimui skirtų aikštelių, visose seniūnijose rinkti ir kompostuoti žaliąsias atliekas;
4. Pasvalio rajono aprūpinimo elektra sistema yra gerai išplėta ir galima patikimai aprūpinti vartotojų elektros poreikius, prie sistemos, nediegiant naujų pajėgumų transformatorių pastotėse, gali būti prijungta naujų vartotojų. Sistemą techniškai modernizuoti, orines žemos įtampos linijas sukabliuoti;
5. Žema būstų kokybė bei silpna pastatų priežiūra, susidėvėjusios šilumos tiekimo linijos lemia menką šilumos tiekimo - vartojimo efektyvumą. Sprendiniai – pastatus ir šilumos tiekimo linijas – renovuoti;
6. Pasvalio rajono aprūpinimo gamtinėmis dujomis infrastruktūra yra išplėta. Esant nedujofikuotose teritorijose pakankamam dujų vartotojų skaičiui ir ekonominiam pagrįstumui, nutiesti naujas dujotiekio linijas;
7. Kadangi telefoninio ryšio paklausa išliks, esamą infrastruktūrą išsaugoti ir plėsti į naujas tankiai užstatomas teritorijas. Sprendinių įgyvendinimo laikotarpiu siūloma: techniškai tobulinti judriojo ryšio sistemą, kad visoje rajono teritorijoje būtų užtikrintas geras ryšys; didinti viešųjų interneto prieigų skaičių. Išsaugoti, pritaikyti prie besikeičiančių reikmių esamus pašto skyrius;
8. Naftotiekių apsaugos zonų ribose vykdyti Specialiųjų žemės ir miško naudojimo sąlygų įstatyme numatytus reikalavimus, bei vadovautis kitais galiojančiais teisės aktais, taikytiniais šiems naftotiekiams;.
9. Bendruoju planu yra išlaikomos esamos ugniagesių komandų dislokacijos vietos. Naujos vietos ugniagesių komandoms nėra numatomos.

6.2. Susisiekimo infrastruktūra

Pasvalio rajono savivaldybės valstybinės reikšmės kelių tinklas suformuotas pagal aukštesnio lygmens teritorijų planavimo dokumentus – Lietuvos Respublikos ir Panevėžio apskrities bendruosius planus. Savivaldybės lygmeniu formuojamas vietinės reikšmės kelių tinklas.

Susisiekimo sistema tobulinama esamos sistemos pagrindu. Savivaldybės lygmeniu siekiama koncentruotis į lokalių problemų išsprendimą, tokių kaip gatvių plėtojimą, pėsčiųjų/dviračių takų įrengimą, žvyrkelių asfaltavimą, o taip pat atsižvelgiant į valstybinius planus ir numatant reikalingas priemones tų planų įgyvendinimui.

Iš atskirų sprendinių galima išskirti šiuos sprendinius:

- Pasvalio vakarinio aplinkkelio numatymas;
- dviračių/pėsčiųjų takų tinklo suplanavimas.
- teritorijų RailBaltica transporto koridoriui išskyrimas.

LR teritorijos bendrajame plane numatyta, kad Lietuvos transporto sistema būtų integruota į ES sistemą bei siekiama darnios ir vieningos susisiekimo sistemos tikslų. LR bendrajame plane yra nurodytos tokios Pasvalio rajonui aktualios ir konkrečios transporto infrastruktūros plėtros kryptys:

- Plėtoti ir modernizuoti tarptautinių automobilių kelių tranzitinio transporto koridorius (Via Baltica);
- Vykdyti I geležinkelio koridoriaus įgyvendinimą.

Kelių transportas ir ypač Via Baltica ašis išliks svarbiausia Pasvalio rajono savivaldybės susisiekimo dalimi ir ateityje (ateinantiems 20 metų). Kitos transporto rūšys ir jų infrastruktūra yra mažai išplėtoti: Pasvalio rajone vandens transportui tinkamų upių nėra, taip pat nėra civilinių aerodromų turinčių tinkamumo naudoti pažymėjimus. Dar XX amžiaus pradžioje išplėtoti siaurojo geležinkelio infrastruktūra nėra naudojama. Bevariklio transporto infrastruktūros plėtros planai panaudojant siaurojo geležinkelio sankasą šioje savivaldybėje yra apibrėžti Valstybinio turizmo departamento patvirtintame Nacionalinių dviračių trasų specialiajame plane.

Pasvalio rajono savivaldybės kelių susisiekimo sistemos karkasą sudaro jau minėtas magistralinis A10 kelias Panevėžys-Pasvalys-Ryga (veikiantis ir kaip Pasvalio aplinkkelis) bei krašto keliai. Tarptautinis A10 kelias Panevėžys-Pasvalys-Ryga aptarnauja rajoną šiaurės-pietų kryptimi. Krašto keliais pasiekiami supančių savivaldybių centrai (šiaurės-rytai, šiaurės-vakarai, pietūs-vakarai), o savivaldybėje esančių seniūnijų centrai pasiekiami rajoniniais keliais.

Nors magistraliniai ir krašto keliai susilieja ties Pasvalio miestu, suformuoti aplinkkeliai iš šiaurinės ir vakarinės miesto pusių apsaugo miestą nuo didelių tranzitinių srautų. Rajoniniai keliai atlieka srautų paskirstymo funkciją ir sujungia atskiras pagrindinio kelių tinklo dalis. Pasvalio rajono savivaldybės valstybinių kelių tinklo struktūra (magistralinis, krašto ir rajoniniai keliai) yra palanki atskirų savivaldybės miestų, gyvenviečių ir seniūnijų aptarnavimui.

Pasvalio rajono savivaldybės susisiekimo sistemos plėtros tikslas – darni rajono susisiekimo sistema formuojanti tinkamas aplinkos sąlygas, ypatingą dėmesį skiriant Via Baltica ekonominio potencialo išnaudojimui, taip pat aplinkosauginių ir eismo saugumo problemų sprendimui.

Savivaldybės susisiekimo infrastruktūros gerinimas įtakos tiek globalius (nacionalinius), tiek lokalius procesus. Susisiekimo infrastruktūra užtikrina tranzitinių srautų judėjimą ir ekonominį gyvybingumą, visų svarbiausių paslaugų/poreikių prieinamumą vietos gyventojams (sveikatos, socialinės priežiūros, mokslo, būsto ir kt.), susieja kaimynines bendruomenes tarpusavyje, užtikrina tinkamą resursų naudojimą ir aplinkos apsaugą, tinkamą gyvenamąją aplinką. Susisiekimo infrastruktūros atnaujinimas ir plėtra sukuria tam tikrą pridėtinę vertę, kuri tolimesnėje ateityje gali tapti priežastimi kitų sektorių plėtrai.

Siekiant užsibrėžtų susisiekimo sistemos tikslų siūloma spręsti tokius pagrindinius uždavinius:

- Via Baltica transporto koridoriaus aptarnavimo/logistikos centrų kūrimas.
- Pasvalio rajono kelių tarp svarbiausių a ir b kategorijos gyvenviečių rekonstrukcija, Pasvalio miesto aplinkkelių sistemos užbaigimas.
- Pagerinus rajoninio kelio Nr. 3101 Pasvalys-Vabalninkas techninius parametrus ir pakėlus jo reikšmę iki krašto kelio reikšmės, užtikrinti geresnę tiesioginę Pasvalio rajono savivaldybės teritorijos ryšį su Kupiškiais.
- Pasvalio rajono savivaldybės valstybinių rajoninių ir vietinių kelių su žvyro danga

- asfaltavimas, suteikiant prioritetą a, b ir c kategorijos gyvenviečių sujungimui.
- Eismo saugumo priemonių diegimas avaringiausiuose ruožuose.
 - Miestų susisiekimo sistemų gerinimas: Pasvalio miesto centrinės dalies gatvių rekonstrukcija, Joniškėlio miesto gatvių rekonstrukcija, pėsčiųjų takų rekonstrukcija ir tiesimas, pėsčiųjų tiltų statyba, gatvių apšvietimo tinklų atnaujinimas ir plėtra.
 - Bevariklio transporto infrastruktūros plėtra, siekiant didinti kelionių dviračiais ir pėsčiomis procentinę dalį urbanizuotose teritorijose ir jų prieigose. Prioritetas teikiamas gyventojams patogios infrastruktūros sukūrimui, atsižvelgiama į turistinius maršrutus;

Bendrajame plane taip pateikiami siūlymai urbanizuojamų teritorijų gatvių tinklo formavimui, urbanizuojamų, rekreacinio prioriteto bei kitų teritorijų pėsčiųjų takų numatymui. Naujų kelių ir gatvių tinklas numatomose urbanizuoti teritorijose formuojamas remiantis Urbanizuotų teritorijų susisiekimo sistemų planavimo normomis (patvirtintomis Lietuvos Respublikos aplinkos ministro 2015 m. vasario 12 d. įsakymu Nr. D1-110), statybos techniniu reglamentu STR 2.06.04:2014 „Gatvės ir vietinės reikšmės keliai. Bendrieji reikalavimai“.

Detalizuojant bei tikslinant bendrojo plano sprendinius, galimybė privažiuoti prie šalia valstybinės reikšmės kelių planuojamų objektų turi būti sprendžiama naudojant jau esamas, teisėtai įrengtas nuovažas (esant poreikiui atitinkamai jas rekonstravus) arba nuo šių nuovažų planuojamais lygiagrečiais jungiamaisiais keliais. Naujos nuovažos nuo valstybinės reikšmės kelių galimos tik tada, kai nėra kitų teisinių ar techninių privažiavimo galimybių ir yra išlaikomi reglamentuojami atstumai tarp sankryžų ir nuovažų, nurodyti kelių techninio reglamento KTR 1.01:2008 „Automobilių keliai“, patvirtinto Lietuvos Respublikos aplinkos ministro ir Lietuvos Respublikos susisiekimo ministro 2008 m. sausio 9 d. įsakymu Nr. D1-11/3-3, XI skyriaus II skirsnyje.

Vystant bendrajame plane pateiktus siūlymus, kelių ir gatvių padėtis plane, jų techniniai parametrai turi būti tikslinami žemesnio lygmens teritorijų planavimo dokumentais ir gatvių techniniais projektais, įvertinant gamtinę situaciją, esamų žemės sklypų, pastatų padėtį, susisiekimo tinklą, urbanistinę aplinką. Esami vietinės reikšmės keliai ar naujai siūlomi tiesti keliai gali būti įtraukti į valstybinės reikšmės kelių sąrašą tik suderinus su Susisiekimo ministerija Vyriausybės nutarimu. Dviračių bei pėsčiųjų takai greta valstybinės reikšmės kelių įrengiami už kelio juostos ribų.

6.3. Inžinerinės infrastruktūros vystymas plėtros teritorijose

Šio bendrojo plano sprendiniais yra numatoma bendramiestines ir bendrakovartines vandentiekio linijas, nuotekų surinkimo ir nuvedimo tinklus, dujotiekius, elektros ir ryšių kabelius urbanistinės plėtros teritorijose kloti tik inžinerinių tinklų zonose ir inžineriniuose koridoriuose, t. y. žemės juostose, suformuotose greta gatvių ir pravažiavimų, skirtose saugiam ir ekonomiškam inž. komunikacijų eksploatavimui, racionaliam žemės naudojimui, vadovaujantis darniosios plėtros principais. Šiose žemės juostose inž. komunikacijos turi būti išdėstomos atstumais, reikalingais saugiam komunikacijų eksploatavimui ir pagal higienos reikalavimus.

Paminėtina, kad, vadovaujantis kelių techniniu reglamentu KTR 1.01:2008 „Automobilių keliai“, patvirtintu Lietuvos Respublikos aplinkos ministro ir Lietuvos Respublikos susisiekimo ministro 2008 m. sausio 9 d. įsakymu Nr. D1-11/3-3, 221 punktu ir Automobilių kelių juostos naudojimo inžineriniams tinklams kloti bendrųjų taisyklių BT ITK 09 (toliau – BT ITK 09), patvirtintų Kelių direkcijos generalinio direktoriaus 2009 m. spalio 27 d. įsakymu Nr. V-329, 13 punktu, inžinerinių tinklų klojimas kelio išilgine kryptimi kelio juostoje nėra leistinas (tinklai turi būti planuo-

jami ne arčiau kaip 3 metrai nuo kelio pylimo pado ar kelio griovio išorinio krašto). Išimtys gali būti taikomos tik tada, kai įrengti inžinerinius tinklus už kelio juostos ribų nėra galimybių dėl kliūčių – statinių (tarp jų ir kelių), išskyrus nesudėtingus ir laikinus statinius, ypač nepalankių reljefo sąlygų, vandens telkinių, kultūros paveldo statinių, valstybės saugomų objektų, vandens nuleidimo sistemų (griovių, drenažų ir t. t.), kelio įrenginių. Pažymėtina, kad privatūs žemės sklypai kliūtimis nėra laikomi. Todėl tiksli planuojamų inžinerinių tinklų vietą valstybinės reikšmės kelių atžvilgiu turės būti tikslinama (parenkama) vadovaujantis šiomis nuostatomis. Esant poreikiui šalia valstybinės reikšmės kelių kloti inžinerinius tinklus, turi būti numatyti inžinerinės infrastruktūros koridoriai ar nustatyti servitutai.

Inžinerinių tinklų zonos ir koridoriai turės būti suformuoti rengiant detaliuosius ir / ar specialiuosius planus.

7. GAMTINĖ APLINKA IR KRAŠTOVAIZDIS

7.1. Saugomos teritorijos

Pasvalio rajono savivaldybės teritorijoje yra šios saugomos teritorijos: 1 regioninis parkas (Biržų regioninis parkas), 4 valstybiniai draustiniai, 6 savivaldybės draustiniai, 2 draustiniai įeinantys į Biržų regioninio parko sudėtį, 6 Europos ekologinio tinklo "Natura 2000" buveinių apsaugai svarbios teritorijos (BAST), 17 valstybinių gamtos paveldo objektų ir 15 savivaldybės saugomų gamtos paveldo objektų.

Valstybiniai draustiniai Pasvalio rajono savivaldybės saugomų teritorijų tarpe užima gana ženklų padėtį. Jie, pagal užimamo ploto dalį apima beveik pusę bendros saugomų teritorijų sistemos savivaldybės teritorijoje ir sudaro apie 1 proc. rajono ploto. Bendra saugomų teritorijų dalis Pasvalio rajone siekia apie 2 proc., tai maždaug 6 kartus mažiau už Lietuvos saugomų teritorijų dalies nuo bendro ploto vidurkį (apie 12 proc.).

Saugomose teritorijose būtina vadovautis toms teritorijoms parengtais galiojančiais reglamentais. Valstybiniai parkai, valstybiniai draustiniai steigiami, jų ribos keičiamos, tvarkymo ir naudojimo priemonės numatomos specialiuosiuose saugomų teritorijų planuose. Bendrojo plano sprendiniai, susiję su saugomų teritorijų naudojimu, gali būti įgyvendinti tiek, kiek jie neprieštarauja saugomų teritorijų specialiųjų planų sprendiniams. Įstatymų numatyta tvarka gali būti steigiamos naujos saugomos teritorijos. Tai atliekama neinicijuojant bendrojo plano koregavimo procedūras.

Į Pasvalio rajono savivaldybės teritoriją patenkančios saugomos teritorijos apibūdintos žemiau pateikiamose lentelėse.

8.1.1 lentelė. Saugomų gamtinių teritorijų planuojamoje teritorijoje sąrašas

Eil. Nr.	Kategorija, pavadinimas	Plotas raj. teritorijoje (visas plotas)	Savivaldybė	Steigimo tikslai
Regioniniai parkai				
1.	Biržų regioninis parkas	14 405,75 ha (1 441,03 ha)	Biržų raj. Pasvalio raj.	Išsaugoti Lietuvos karstinio regiono kraštovaizdį, jo gamtinę ekosistemą bei kultūros paveldo vertybes.

Eil. Nr.	Kategorija, pavadinimas	Plotas raj. teritorijoje (visas plotas)	Savivaldybė	Steigimo tikslai
Draustiniai				
Valstybiniai draustiniai				
2.	Pamūšių kraštovaizdžio draustinis	426,90 ha	Pasvalio raj.	Išsaugoti Mūšos upės slėnio kraštovaizdį
3.	Grūžių botaninis-zoologinis draustinis	70,59 ha	Pasvalio raj.	Išsaugoti Grūžių miško ekosistemą, ypač siekiant išlaikyti Europos Bendrijos svarbos 9020 *plačialapių ir mišrių miškų natūralią buveinę, teritorijoje randamą saugomą rūšį: juodąjį gandrą (<i>Ciconia nigra</i>).
4.	Lepšynės valstybinis botaninis draustinis	206,59 ha	Pasvalio raj.	Išsaugoti Mūšos-Nemunėlio lygumų plačialapių miškų augalijos kompleksą su retų rūšių augalų augimvietėmis
5.	Pyvesos hidrografinis draustinis	458,58 ha	Pasvalio raj.	Išsaugoti negilaus salpinio slėnio stipriai vingiuotą Pyvesos vidurupio atkarpą
Savivaldybės draustiniai (steigėjas – Pasvalio rajono savivaldybė)				
6.	Mūšos slėnio botaninis draustinis (Pasvalio rajono savivaldybės taryba)	58,33 ha	Pasvalio raj.	Išsaugoti natūralių Mūšos upės slėnio įvairiažolių pievų fragmentus, eraičinio kietavarpyno, dobilinio dirvuolyno, tikrojo eraičinyno bendrijas, gana sausas šlaitų pievas su į Raudonąją knygą įrašytu melsvuuju gencionu, gana retais pievine vingiorykšte.
7.	Kamaties upelio slėnio botaninis draustinis	28,21 ha	Pasvalio raj.	Išsaugoti 2,5 km Kamaties upelio žemupio natūralią vagą ir neplatų 40-80 m pločio slėnį su 1,5-2,5 m aukščio šlaitais, kur auga įrašytas į Raudonąją knygą augalas – baltijinė gegūnė, kiti reti augalai: vaistinė noreta, geltonžiedė liucerna ir kt.
8.	Girelės botaninis draustinis	19,11 ha	Pasvalio raj.	Išsaugoti natūralių pievų kaip etalono pavyzdį su įrašytais į Raudonąją knygą augalais (baltijinė gegūnė, gardunytinis smilgynas su melsvąja viksva, raudonoji gegūnė, dvilapė blandis).
9.	Šermukšnių durpyno botaninis-zoologinis draustinis	105,61 ha	Pasvalio raj.	Išsaugoti ekosistemos atkūrimui ir išvystymui vertingą teritoriją, į Raudonąją knygą įrašytus paukščius: gerves, tetervinus, griežles,

Eil. Nr.	Kategorija, pavadinimas	Plotas raj. teritorijoje (visas plotas)	Savivaldybė	Steigimo tikslai
				vapsvaėdžius, mažuosius erelius rėksnius, kitus retus paukščius – vištvanagius, strazdus, pečelingas, nendrinukes.
10.	Pajiešmenių botaninis-zoologinis draustinis	32,66 ha	Pasvalio raj.	Išsaugoti: a) retų ir nykstančių vandens ir pelkių paukščių perėjimo, maitinimosi ir laikymosi migracijų metu vietą. Čia peri įrašyti į Raudonąją knygą paukščiai – didysis baublys, rudakaklis kragas, pievinės lingės; kiti retesni paukščiai
11.	Kubiliūnų miško botaninis-zoologinis draustinis	74,07 ha	Pasvalio raj.	Išsaugoti įrašyto į Raudonąją knygą grybo – piengrybio jautakio, kitų retų piengrybių rūšių augimvietes, įrašytus į Raudonąją knygą augalus – baltijinę gegūnę bei paprastąjį kardelį, retą žalsvažiedę blandį, naują Lietuvoje vabzdžių rūšį – Dirhagus emyi
Biržų regioninio parko konservacinio prioriteto funkcinės zonos - draustiniai				
12.	Tatulos kraštovaizdžio draustinis	478,94 ha (1 518,05 ha)	Biržų raj. Pasvalio raj.	Išsaugoti Tatulos upės slėnio kraštovaizdį su vagoje ir slėnyje esančia smegduobių gausa, žemupyje esančiomis natūralių pievų buveinėmis, Smardonės upelį, Smardonės ir Salomėjos šaltinius, Ažuolpamūšės piliakalnį su gyvenvieta, geologinį gamtos paminklą.
13.	Medomiškio botaninis draustinis	58,89 ha	Pasvalio raj.	Išsaugoti Mūšos–Nemunėlio žemumai būdingą minkštųjų lapuočių medyną ir gausią paprastųjų kardelių populiaciją
Europos ekologinio tinklo "Natura 2000" buveinių apsaugai svarbios teritorijos (BAST)				
14.	Žalioji giria	5 885,11 ha (33 869,55 ha)	Pasvalio raj. Panevėžio raj. Biržų raj., Kupiškio raj.	Didysis auksinukas; Lūšis; Vėjalandė šilagėlė; 3150, Natūralūs eutrofiniai ežerai su plūdžių arba aštrių bendrijomis; 6230, Rūšių turtingi briedgaurnai; 6270, Rūšių turtingi smilgynai; 6410, Melvenynai; 6450, Aliuvinės pievos; 6510, Šienaujamos mezofitų pievos
15.	Grūžių miškas	78,87 ha	Pasvalio raj.	9020, Plačialapių ir mišrūs miškai
16.	Mūšos slėnis žemiau Raudonpamūšio	67,33 ha (77,32 ha)	Pasvalio raj., Pakruojo raj.	3270, Dumblingos upių pakrantės; 6210, Stepinės pievos; 6430, Eutrofiniai

Eil. Nr.	Kategorija, pavadinimas	Plotas raj. teritorijoje (visas plotas)	Savivaldybė	Steigimo tikslai
				aukštieji žolynai; 6510, Šienaujamos mezofitų pievos; 8210, Karbonatinių uolienu atodangos
17.	Pamūšiai	477,64 ha	Pasvalio raj.	6210, Stepinės pievos; 6430, Eutrofiniai aukštieji žolynai; 6450, Aliuvinės pievos; 6510, Šienaujamos mezofitų pievos; 9180, Griovų ir šlaitų miškai; Salatis; Ūdra; Upinė nėgė
18.	Lepšynės miškas	206,60 ha	Pasvalio raj.	9020 Plačialapių ir mišrūs miškai; 9080 Pelkėti lapuočių miškai
19.	Pyvesos upės slėnis žemiau Rinkūnų	114,22 ha	Pasvalio raj.	6430, Eutrofiniai aukštieji žolynai; 6450, Aliuvinės pievos; 6510, Šienaujamos mezofitų pievos; 91E0, Aliuviniai miškai; Ūdra

8.1.2 lentelė. Gamtos paveldo objektai Pasvalio rajone (pagal 2018-02-14 Pasvalio r. sav. tarybos sprendimą Nr. T1-29)

Eil. Nr.	Kategorija, pavadinimas		Vieta
Valstybės saugomi gamtos paveldo objektai			
1.	Atodanga Skalių kalnas	Geologinis gamtos paminklas	Joniškėlio apylinkių sen. Stipinų k.
2.	Petraičių akmuo	Geologinis gamtos paminklas	Daujėnų sen. Petraičių vnk.
3.	Žalsvasis šaltinis	Hidrogeologinis gamtos paminklas	Pasvalio m. Lėvens upės kairysis krantas
4.	Baltasis šaltinis	Hidrogeologinis gamtos paminklas	Daujėnų sen. Berklainių k.
5.	Gedučių Teodoro Grotuso ažuolas	Botaninis gamtos paveldo objektas	Saločių girininkija Gedučių miškas 94 kvartalas
6.	Girniūnų ažuolas	Botaninis gamtos paveldo objektas	Pasvalio apyl. sen. Girniūnų k.
7.	Moliūnų ažuolas	Botaninis gamtos paveldo objektas	Pumpėnų sen. Moliūnų k.
8.	Ramoninės ažuolas	Botaninis gamtos paveldo objektas	Pumpėnų sen. Ramoninės vnk.
9.	Šakarnių pušis	Botaninis gamtos paveldo objektas	Saločių girininkija, Šakarnių miškas, 17 kvartalas
10.	Žadeikonių ažuolas	Botaninis gamtos paveldo objektas	Saločių sen., Žadeikonių k.
11.	Barklainių dvaro eglė	Botaninis gamtos paveldo objektas	Krinčino sen., Barklainių k.
12.	Barklainių dvaro liepų alėja	Botaninis gamtos paveldo objektas	Krinčino sen., Barklainių k.
13.	Bernardo Brazdžionio ažuolas	Botaninis gamtos paveldo objektas	Pumpėnų sen., Stebeikių k.

14.	Daujėnų baėnyėios Ŗventoriaus liepa	Botaninis gamtos paveldo objektas	Daujėnų sen., Daujėnų mstl.
15.	Liukpetrių aėžuolas	Botaninis gamtos paveldo objektas	Daujėnų sen., Liukpetrių k.
16.	PajieŖmenių parko aėžuolas	Botaninis gamtos paveldo objektas	Krinėino sen., PajieŖmenių k.
17.	Saloėių parko vinkŖna	Botaninis gamtos paveldo objektas	Saloėių sen., Saloėių mstl.
Savivaldybės saugomi gamtos paveldo objektai			
1.	Girelės aėžuolas	Botaninis gamtos paveldo objektas	JoniŖkėlio girininkija, Girelės miŖko 56 kvartalas
2.	Vytartų liepa	Botaninis gamtos paveldo objektas	Pasvalio apylinkių seniūnija, Vytartų k.
3.	PutriŖkių aėžuolas	Botaninis gamtos paveldo objektas	VaŖkų seniūnija PutriŖkio k.
4.	Titkonių aėžuolas	Botaninis gamtos paveldo objektas	VaŖkų seniūnija, Titkonių k.
5.	Austakynės aėžuolas	Botaninis gamtos paveldo objektas	JoniŖkėlio apyl. sen. Austakynės k.
6.	Girsūdų aėžuolas	Botaninis gamtos paveldo objektas	Daujėnų sen. Girsūdų k.
7.	Pasvalio miesto aėžuolas	Botaninis gamtos paveldo objektas	Nepriklausomybės g. Nr.17, Pasvalys
8.	Kiemelių aėžuolas	Botaninis gamtos paveldo objektas	Pasvalio apyl. sen. Kiemelių k.
9.	Ŗlamų aėžuolas	Botaninis gamtos paveldo objektas	Pasvalio apyl. sen., Ŗlamų k.
10.	NaujapamūŖio liepa	Botaninis gamtos paveldo objektas	Pasvalio apyl. sen., NaujapamūŖio k.
11.	BaltпамūŖio veimutinė puŖis	Botaninis gamtos paveldo objektas	Saloėių seniūnija BaltпамūŖio k.
12.	Ŗimkūnų aėžuolas	Botaninis gamtos paveldo objektas	Daujėnų sen. Petraėių k.
13.	DruėmaniŖkių aėžuolas	Botaninis gamtos paveldo objektas	Pumpėnų sen., DruėmaniŖkių k. 3
14.	PaŖilieėių aėžuolas	Botaninis gamtos paveldo objektas	Pumpėnų sen., PaŖilieėių k.
15.	PajieŖmenių parko veimutinė puŖis	Botaninis gamtos paveldo objektas	Krinėino sen., PajieŖmenių k.

7.2. Gamtinis karkasas

Gamtinis karkasas (GK) yra itin svarbi teritorinė daugiafunkcinė sistema uėtikrinanti bendrą teritorijos kraŖtovaizdėio stabilumą, gyvybingumą, bei jame vykstanėių gamtinių migracinių ryŖių nepertraukiamumą. Gamtinės aplinkos stabilumo uėtikrinimas palaikant, formuojant ar gausinant gamtinio karkaso elementų kokybė teritorijoje savo ruoėtu garantuoja didesnį teritorijos ūkinį potencialą bei geresnė žmonių (gyventojių) gyvenamosios aplinkos kokybė.

Didėioji rajono savivaldybės teritorijos dalis dėl lyguminio reljefo yra palanki intensyviai agrarinei – ūkinei veiklai (iŖskyrus karstinį regiono dalį), todėl neigiamo poveikio aplinkai grėsmė nėra tokia didelė lyginant su kalvotose teritorijose esanėiomis savivaldybėmis. Pasvalio rajono

savivaldybės teritorijoje lokalizuoto gamtinio karkaso teritorijos persidengia su įvairaus apsaugos režimo konservacinėmis, intensyvaus ūkinio naudojimo, o vietomis ir su antropogeniškai aktyviomis (urbanizuotomis) teritorijomis, kurios aplinkosauginiu požiūriu yra problemiškesnės.

Pasvalio rajono savivaldybės teritorijoje lokalizuotos gamtinio karkaso metafunkcinės dalys nustato svarbiausius teritorinius gamtinio kraštovaizdžio išsaugojimo prioritetus, pagrindines kraštovarkos kryptis ir ekologiniu požiūriu subalansuotas kraštovaizdžio formavimo priemones, kurių sėkmingas įgyvendinimas būtinas bendrai savivaldybės teritorijos ekologiškai pusiausvyrai palaikyti. Gamtinio karkaso funkcinių dalių nuostatas paprasčiausia būtų realizuoti įvairaus apsaugos pobūdžio saugomose teritorijose ir priešingai – sunkiausia, gamtinio karkaso ašių sankirtose su urbanizuotomis ar intensyvaus žemės ūkio teritorijomis. Tokiais atvejais reikėtų ieškoti alternatyvių sprendimų tenkinančių skirtingų funkcinių zonų nuostatas.

Gamtinį karkasą Pasvalio rajono savivaldybėje sudaro apie 48 procentus savivaldybės teritorijos. Jis susideda iš įvairių lygmenų sudėtinių dalių: vakarų–rytų kryptimi savivaldybės teritoriją kerta nacionalinės ir regioninės reikšmės geologinė takoskyra, šiaurės–pietų kryptimi – regioninės reikšmės migracijos koridoriai (Mūšos), vietinės reikšmės gamtinio karkaso teritorijos (Pyvesos, Mačiuvio, Yslykio, Mažupės, Svalios, Orijos, Įstro, Upytės migracijos koridoriai, kiti vidinio stabilizavimo arealai). Siekiant ekologiškai optimizuoti gamtinio karkaso teritorijas, būtina didinti bendrąjį įmiškingumą. Miškingumo didinimo programa turi būti skirta labiausiai ekologiškai nuskurdintam trečiajam kraštovaizdžio natūralumo apsaugos ir formavimo tipui priskirtoms zonoms, nustatytoms konkretizuojant gamtinį karkasą.

Geoekologinės takoskyros, A – teritorijos jungiančios ypatinga ekologine svarba bei jautrumu pasižyminčias vietas: upių aukštupius, vandenskyras, aukštumų ežerynus, kalvynus, pelkynus, karstinių procesų paveiktas ir veikiamas teritorijas, bei požeminių vandenių intensyvaus maitinimo plotus. Jos palaiko bendrąją gamtinio kraštovaizdžio ekologinę pusiausvyrą.

Bendroje Pasvalio rajono gamtinio karkaso sistemoje geoekologinės takoskyros užima apie 32%. Iš jų, atsižvelgiant į kraštovaizdžio formavimo kryptis, 17% teritorijoje išlaikomas ir saugomas esamas natūralus kraštovaizdžio pobūdis. 12% teritorijos palaikomas ir stiprinamas esamas kraštovaizdžio natūralumas, likusiose 71% geoekologinėms takoskyroms priskiriamoms teritorijoms būtinas kraštovaizdžio natūralumą atkuriančių elementų grąžinimas ir gausinimas.

Geosistemų vidinio stabilizavimo arealai, B – teritorijos užimančios tarpinę padėtį tarp geoekologinių takoskyrų ir migracijos koridorių, galinčios pakeisti šoninius migracijos srautus (šoninį nuotėkį), taip pat reikšmingos biologinės įvairovės požiūriu: želdinių masyvai bei grupės, natūralios pievos, pelkės bei kiti vertingi stambųjų geosistemų ekotopai. Šios teritorijos kompensuoja neigiamą ekologinę įtaką gamtinėms sistemoms.

Geosistemų vidinio stabilizavimo arealai bendroje rajono gamtinio karkaso struktūroje sudaro apie 35%. ir formuoja trijų skirtingų tvarkymo krypties arealus. Pirmieji arealai užimantys 48% vidinio stabilizavimo teritorijų ploto, reikalauja minimalaus įsikišimo, t.y. natūralaus kraštovaizdžio pobūdžio saugojimo ir išlaikymas. Antrojo tipo arealams, kuriems būtinas esamo kraštovaizdžio natūralumo palaikymas ir stiprinimas, užima 38%. Likusieji plotai sudaro 14% nuo viso vidinio stabilizavimo arealų ploto Pasvalio rajono savivaldybėje. Jiems būtinas kraštovaizdžio natūralumą atkuriančių elementų grąžinimas ir gausinimas.

Migraciniai koridoriai, C – slėniai, raguvynai bei dubakloniai kuriais vyksta intensyvi medžiagų, energijos ir gamtinės informacijos srautų apykaita ir augalų bei gyvūnų rūšių migracija.

Migracijos koridoriai apima apie 33% Pasvalio rajono savivaldybėje esančių gamtinio karkaso teritorijų. Savivaldybės teritorijoje lokalizuoti migracijos koridoriai skaidomi į dvi kraštovaizdžio formavimo kryptis. 8% migracijos koridoriams priskirtų teritorijų būtinas esamo

kraštovaizdžio stabilumo palaikymas ir stiprinimas (Pyvesa aukščiau Pašilės). Likusi, pagrindinė 92% dalis priskiriama migraciniams koridoriams, kurių apimamose teritorijose būtinas kraštovaizdžio natūralumą atkuriančių elementų gražinimas ir gausinimas. Iš esmės, visi upių slėniai išskirti kaip migracijos koridoriai.

Pasvalio rajono savivaldybės teritorijoje nustatyti šie kraštovaizdžio apsaugos, formavimo bei ūkinio naudojimo pobūdį nusakantys gamtinio karkaso teritorijų tvarkymo tipai:

- 1) išlaikomas ir saugomas esamas natūralus kraštovaizdžio pobūdis (A3; B3; C3);
- 2) palaikomas ir didinamas esamas kraštovaizdžio natūralumas (A2; B2; C2);
- 3) gražinami ir gausinami kraštovaizdžio natūralumą atkuriantys elementai (A1; B1; C1)

Patikimo geoekologinio potencialo gamtinio karkaso teritorijos arba pirmasis kraštovaizdžio formavimo tipas (A3; B3: C3) taikomas ištisiniais miško masyvais apaugusiose gamtinio karkaso teritorijose, išsaugojusiose natūralų kraštovaizdžio pobūdį bei ekologinio kompensavimo potencialą. Šios teritorijos perspektyva susijusi su racionalaus subalansuoto miškų ūkio tvarkymu, miškų regeneracinio potencialo išsaugojimu, rekreacinio naudojimo reguliavimu bei nustatyto režimo užtikrinimu šiose zonose įsteigtose saugomose teritorijose.

Teritorijų ūkinio naudojimo pobūdis. Pagrindinė šių teritorijų naudojimo kryptis yra tausojantis miškų ūkis. Taip pat gali būti vykdoma veikla susijusi su racionalių šalutinių miško išteklių panaudojimu. Poilsinis turizmas rekreaciniu požiūriu patraukliose vietose derinant naudojimo pobūdį su konkrečių teritorijų naudojimo reglamentu. Mišku neapaugusiose teritorijos dalyse, ekologinio – tausojančio žemės dirbimo sistemos diegimas. Smulkiasklypė daržininkystė, sodininkystė, bei kiti alternatyvūs verslai.

Riboto geoekologinio potencialo gamtinio karkaso teritorijos arba antrasis kraštovaizdžio formavimo tipas (A2; B2; C2) lokalizuotas mišrios žemės naudmenų teritorijose, kuriose kaitaliojasi miškų ir žemės ūkio naudmenos, taip pat smarkiai pakeistos arba pažeistos gamtinės struktūros miškuose. Šių teritorijų tvarkymas yra kur kas sudėtingesnis, nes reikalingas tiek esamų funkcijų suderinimas, tiek atkuriamosios priemonės gamtinės struktūros galioms stiprinti (teritorijų apmiškinimas).

Teritorijų ūkinio naudojimo pobūdis. Svarbiausia šių teritorijų naudojimo kryptis yra vidutinio stambumo ir smulkus ūkis, daržininkystė, sodininkystė. Esami ūkiai palaipsniui turėtų būti orientuojami į ekologinius ar pereinamojo tipo (tvaraus ūkininkavimo) ūkius. Didinama stambių dirbamų laukų masyvų sąskaida įveisiant apsaugines želdinių grupes bei juostas, formuojant dirbtines pelkes (biogeninių medžiagų kaupimo – akumuliacinio baseinus). Pageidautinas miškingumo didinimas mažiau našių, taip pat didelio drėgnumo, su silpnai funkcionuojančia ar nefunkcionuojančia sausavimo sistema, žemių sąskaita, apželdinant ir savaiminės renatūralizacijos keliu.

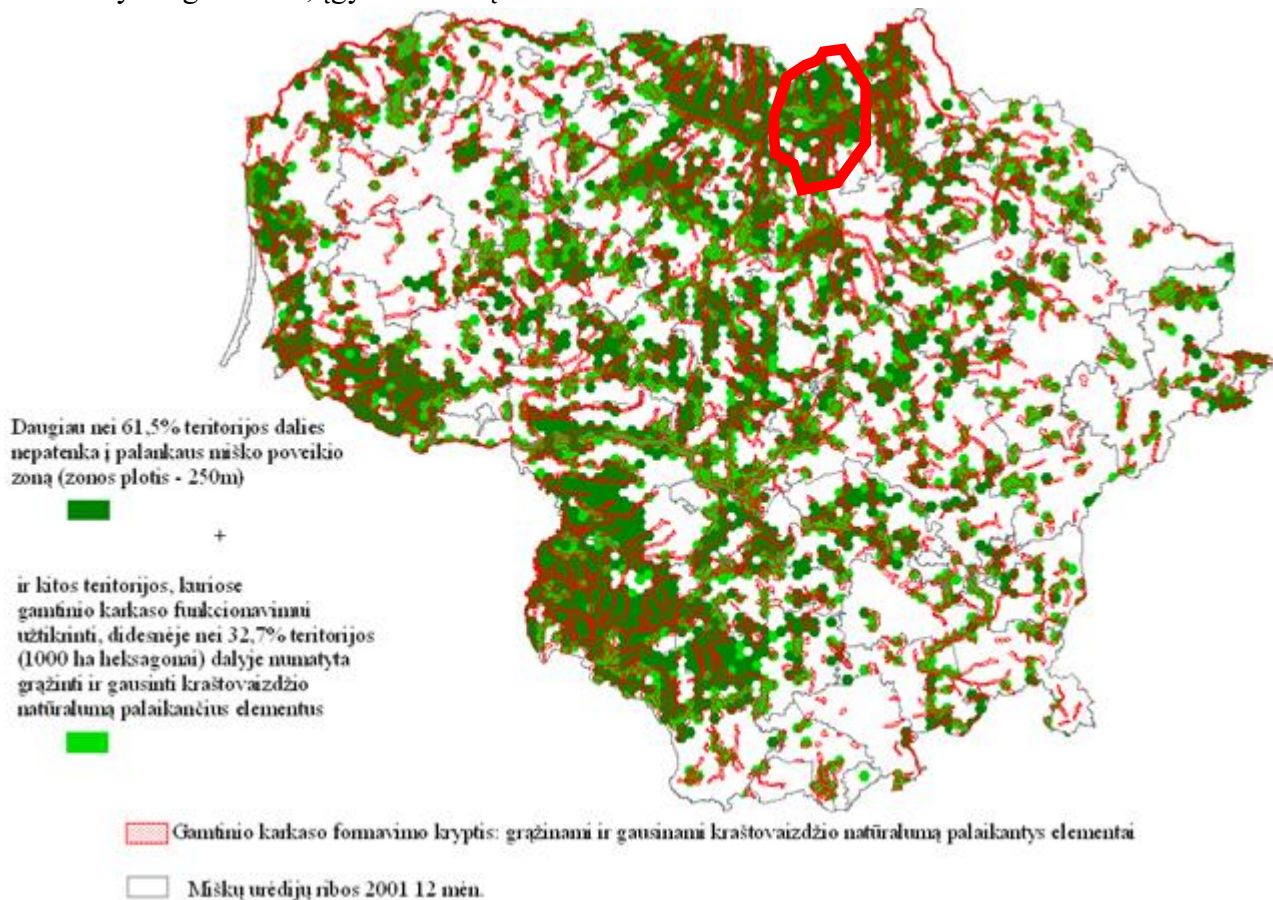
Silpno geoekologinio potencialo gamtinio karkaso teritorijos arba trečiasis kraštovaizdžio formavimo tipas (A1; B1; C1) taikytinas žmogaus veiklos, pirmiausia agrarinės, žymiai pakeistose gamtinio karkaso teritorijose. Šios zonos susiformavo dėl netolygaus žemės naudojimo, pažeidžiant ekologinę pusiausvyrą, nesilaikant racionalios gamtonaudos reikalavimų. Tai intensyvaus ūkininkavimo rezultatas, ypač palietęs dalį geoekologinių takoskyrų bei daugumos migracijos koridorių užimamas teritorijas. Šiose zonose kraštovaizdžio formavimas susijęs su natūralios gamtinės aplinkos atkūrimu ir nauju ekologizuoto požiūrio taikymu naudojimą teritorijų.

Teritorijų ūkinio naudojimo pobūdis. Būtinai orientavimasis ir laipsniškas perėjimas prie vidutinio stambumo tvaraus ūkio su pašarų gamybos, gyvulininkystės, augalininkystės bei sodininkystės specializacijomis. Skatintinas ekologinių ūkių kūrimas. Šiose teritorijose būtinas žemėnaudos sąskaidos didinimas įveisiant įvairaus dydžio želdinių juostas bei grupes ar masyvus,

taip pat dirbtinių pelkių ir vandens telkinių formavimas (biogeninių medžiagų kaupimo – akumuliacinio baseinus). Būtų tikslingas teritorijos miškingumo didinimas dirbtinai apželdinant ir savaiminės renatūralizacijos keliu, naudojamų mažai našių ir nenaudojamų žemių sąskaita. Šiai zonai būtini didžiausi žemėnaudos struktūros pakeitimai ir žemės dirbimo sistemos perorientavimo mastai.

Remiantis Nacionaliniu kraštovaizdžio tvarkymo planu, siekiant stiprinti gamtinį karkasą ir ekologinę pusiausvyrą, rekomenduojama:

- tobulinti žemėnaudos procesus – miškų ūkio plėtros strategijos ir miškingumo didinimo klausimą spręsti kompleksiskai (kraštovaizdžio ir biologinės įvairovės, ekologiniu, socialiniu, ekonominiu aspektais), derinant miškų teritorinio išdėstymo ir gamtinio karkaso formavimo klausimus, įvertinant naujų miškų įveisimo reikalingumą, prioritetą skiriant ekologiškai nuskurdintoms gamtinio karkaso teritorijoms želdinti;
- rengti teritorijų planavimo, kitus teritorijų apsaugos ir (ar) tvarkymo dokumentus, atsižvelgiant į šalies teritorijos kraštovaizdžio analizės pagal ekologinį pilnavertiškumą rezultatus (7.2.1 pav.);
- vykdant melioracijos sistemų atnaujinimo, jų priežiūros ir kitus panašaus pobūdžio darbus, parinkti ir taikyti aplinkai tinkamas, ekologiškas, kraštovaizdį ir jo įvairovę atkuriančias veiklas: upių ar jų vertingiausių atkarpų renatūralizavimas, hidrografinių vertybių, pažeistų reljefo formų atkūrimas ir kt.;
- tobulinti išmokų už agrarinės aplinkosaugos priemonių taikymą politiką, numatant paramą už priemonių, skirtų kraštovaizdžio būklės, kraštovaizdžio vizualinės raiškos ir estetinės kokybės gerinimui, įgyvendinimą.



7.2.1 pav. Gamtinio karkaso formavimas ir miško želdinių trūkumo zonos (iš „Nacionalinio kraštovaizdžio tvarkymo planas“, 2015)

7.3. Kraštovaizdžio formavimas

Pasvalio rajono savivaldybės kraštovaizdžio gamtinis pobūdis

Pagal Nacionalinį kraštovaizdžio tvarkymo planą, patvirtintą Lietuvos Respublikos aplinkos ministro 2015 m. spalio 2 d. įsakymu Nr. D1-703, kraštovaizdžio morfologiniu požiūriu Pasvalio rajono savivaldybės teritorija patenka į šias vidurio Pabaltijo žemumų ruožo kraštovaizdines sritis ir rajonus:

- Šiaurės Lietuvos (Žiemgalos) žemumos srities Lielupės agrarinės lygumos rajoną (šiaurinėje Pasvalio rajono savivaldybės dalyje) bei Mūšos mažai miškingą agrarinės lygumos rajoną (centrinėje Pasvalio rajono savivaldybės dalyje)
- Centrinės Lietuvos žemumos srities Lėvens aukštupio – Šventosios žemupio miškingos agrarinės lygumos rajoną (tik labai nedidelė pietinė Pasvalio rajono savivaldybės dalis ties Krikliniais)

Pasvalio rajono savivaldybės teritorijoje remiantis Nacionaliniu kraštovaizdžio tvarkymo planu yra išskiriami šie kraštovaizdžio gamtinio pobūdžio tipai: smėlingų banguotų lygumų; molingų lygumų; molingų banguotų/rumbuotų lygumų; moreninių bei fliuvioglacialinių gūbrių/kalvyngūbrių; upės slėnių.

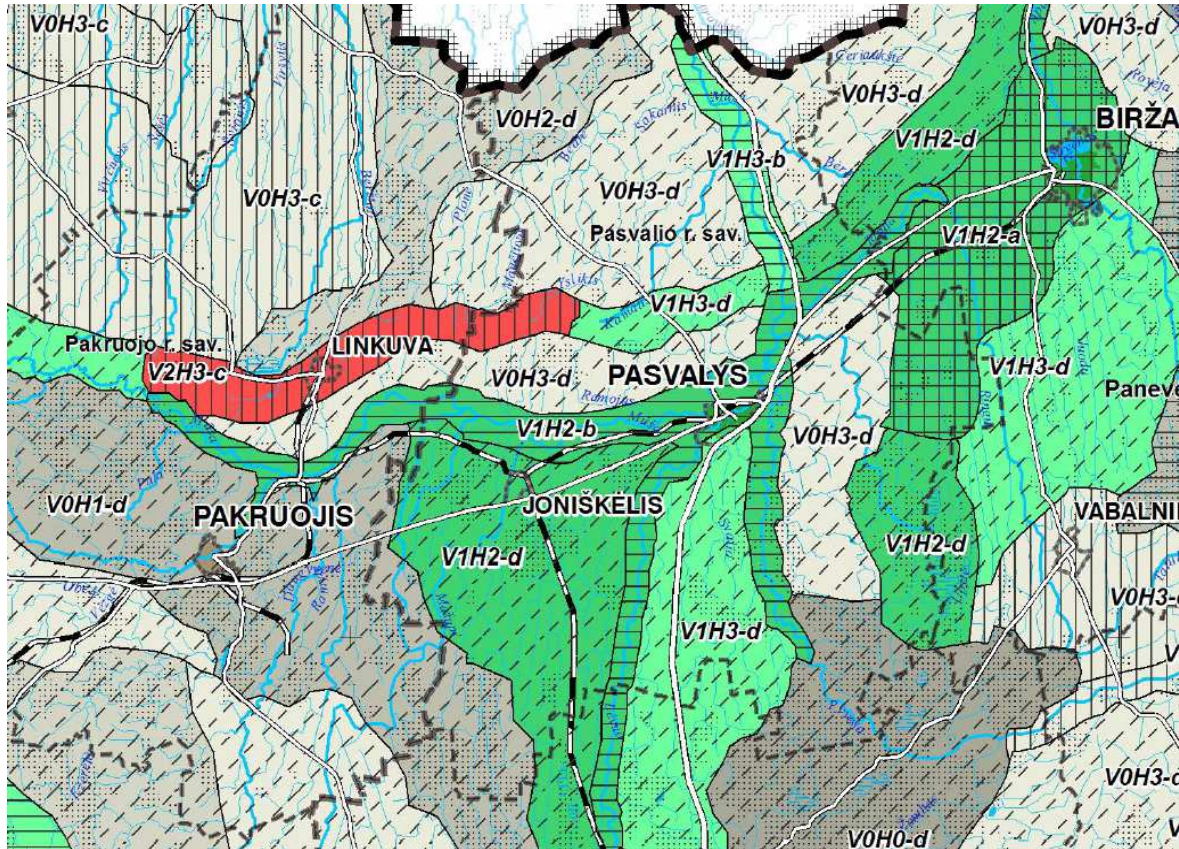
Beveik visoje Pasvalio rajono savivaldybės teritorijoje vyrauja lygumos, kurias raižo negilūs upių slėniai. Tik centrinėje rajono savivaldybės teritorijos dalyje, į šiaurę nuo Pasvalio, vakarų – rytų kryptimi praeina kalvyngubrio ruožas. Tokios gamtinės sąlygos atitinkamai lemia svarbiausius savivaldybės teritorijos kraštovaizdžio estetinės raiškos požymius.

Remiantis Nacionalinio kraštovaizdžio tvarkymo planu, Pasvalio rajono savivaldybės teritorijoje išskiriamos silpnos ir neraiškios vertikaliosios sąskaidos įvairaus pražvelgiamumo erdvių kraštovaizdžiai. Ir tik labai nedidelė teritorija rajono savivaldybės teritorijos vakarinėje dalyje, nuo Linkuvos ateinančio gūbrio aplinkoje priskiriama ypač raiškios ir vidutinės vertikaliosios sąskaidos atvirų ir pusiau atvirų erdvių kraštovaizdžiui. Remiantis Nacionalinio kraštovaizdžio planu, planuojant ir tvarkant pastarąją teritoriją turi būti užtikrintas kraštovaizdžio vizualinės struktūros išsaugojimas.

Pasvalio rajono savivaldybės teritorijos nepatenka į ypač saugomų šalies vizualinio estetinio potencialo arealus.

Pasvalio rajono savivaldybės kultūrinis kraštovaizdis

Bendrojo plano keitimu taip pat yra įvertinamas kultūrinis savivaldybės kraštovaizdis. Tuo tikslu Bendrajame plane yra išskiriamos rajono savivaldybės kultūriniam kraštovaizdžiui svarbios teritorijos. Šias teritorijas sudaro atviri apžvalgos laukai, kurie leidžia apžvelgti miestelių bei bažnytkaimių panoramas, siluetus, taip pat atsiveriančias vaizdingas gamtinės aplinkos perspektyvas nuo svarbiausių judėjimo kelių. Kaip svarbios kraštovaizdžiui teritorijos taip pat išskiriamos atviros agrarinės zonos tarp urbanizuotų teritorijų bei vandens telkinių, tarp urbanizuotų teritorijų bei archeologinio kultūros paveldo objektų – piliakalnių ir pan. Šios atviros agrarinės teritorijos itin reikšmingos, nes jos leidžia išryškinti svarbiausius kraštovaizdžio savitumo elementus (vandens telkinius, piliakalnius, kompaktiškas miestelių bei bažnytkaimių teritorijas, kt.), juos apžvelgti bei išlaikyti jiems priimtina aplinką. Šių teritorijų tvarkymas turi būti vykdomas su didesniu dėmesiu ir atsakomybe.



Pamatiniai vizualinės struktūros tipai

Ypač raiškios ir vidutinės vertikaliosios sąskaidos atvirų ir pusiau atvirų erdvių kraštovaizdis

- V3H3
- V3H2
- V2H3
- V2H2

Ypač raiškios ir vidutinės vertikaliosios sąskaidos pusiau uždarų ir uždarų erdvių kraštovaizdis

- V3H1
- V3H0
- V2H1
- V2H0

Vizualinis dominavimas kraštovaizdyje

- a
- b
- c
- d

Silpnos vertikaliosios sąskaidos įvairaus pražvelgimo erdvių kraštovaizdis

- V1H3
- V1H2
- V1H1
- V1H0

Neraiškos vertikaliosios sąskaidos įvairaus pražvelgimo erdvių kraštovaizdis

- V0H3
- V0H2
- V0H1
- V0H0

KRAŠTOVAIZDŽIO VIZUALINĖS STRUKTŪROS VEIKSNIŲ DIFERENCIJAVIMAS

Kraštovaizdžio vertikalioji vizualinė sąskaida:

- V0 - neraiški vertikalioji sąskaida (lyguminis kraštovaizdis su vieno lygmens videotopais)
- V1 - silpna vertikalioji sąskaida (banguotasis bei lekštašlaitių slėnių kraštovaizdis su dvių lygmenų videotopų kompleksais)
- V2 - vidutinė vertikalioji sąskaida (kalvotasis bei ryškių slėnių kraštovaizdis su trijų lygmenų videotopų kompleksais)
- V3 - ypač raiški vertikalioji sąskaida (stipriai kalvotasis bei gilių slėnių kraštovaizdis su keturių-penkių lygmenų videotopų kompleksais)

Kraštovaizdžio horizontalioji vizualinė sąskaida:

- H0 - vyraujančių uždarų nepraeigiamų (miškingų ar užstatytų) erdvių kraštovaizdis
- H1 - vyraujančių pusiau uždarų iš dalies pražvelgiamų erdvių kraštovaizdis
- H2 - vyraujančių pusiau atvirų didžiąja dalimi apžvelgiamų erdvių kraštovaizdis
- H3 - vyraujančių atvirų gerai apžvelgiamų erdvių kraštovaizdis

Vizualinis dominavimas kraštovaizdyje:

- a - kraštovaizdžio erdvinėje struktūroje raiškūs vertikalioji ir horizontalioji dominancijų kompleksai
- b - kraštovaizdžio erdvinėje struktūroje raiškios tik horizontalios dominancijos
- c - kraštovaizdžio erdvinėje struktūroje raiškios tik vertikalios dominancijos
- d - kraštovaizdžio erdvinėje struktūroje be raiškių vertikalioji ir horizontalioji dominancijų

7.3.1 pav. Kraštovaizdžio vizualinis estetiškas potencialas Pasvalio rajono savivaldybės teritorijoje (ištrauka iš Nacionalinio kraštovaizdžio tvarkymo plano brėžinio „Kraštovaizdžio vizualinis estetiškas potencialas“, TAR, 2015-10-16, Nr. 15516)

Kaip vienas svarbus Pasvalio rajono savivaldybės teritorijos kraštovaizdžio savitumas taip pat yra tai, kad Pasvalio rajono savivaldybė patenka į šiaurės Aukštaitijos etnografinį regioną.

Vertinant vienus iš svarbiausių savitumo požymių kultūrinį kraštovaizdį, gyvenamųjų vietovių erdvinę struktūrą, galima išskirti šiuos ypatumus:

- Rajono savivaldybės teritorijoje tankus kompaktiškai išsidėsčiusių gyvenviečių tinklas. Čia vyrauja sovietmečiu suformuotos gyvenvietės. Tačiau be jų dar galima sutikti kaimų su išlikusiu istoriniu valakiniu užstatymu.
- Lygumų kraštovaizdyje atsiveria kultūrinio kraštovaizdžio perspektyvos su miestelių, bažnytkaimių siluetais, panoramomis. Kaip reikšmingi kraštovaizdžio komponentai išskiriami šie miesteliai: Vaškų mstl., Krinčino mstl., Daujėnų mstl., Pumpėnų mstl., Pušaloto mstl.; bažnytkaimiai: Kyburiai, Skrebotiškis, Grūžiai, Švobiškis, Gulbinėnai. Taip pat greta jų išskiriami ir maži miestai Pasvalys ir Joniškėlis.
- Rajono savivaldybės teritorijoje išlikusios stambios, gausiai apželdintos vienkiemių sodybos apsuptos atvirų agrarinių erdvių. Šios sodybos atspindi derlingesnėse žemėse XX a. pradžioje susiformavusį vienkieminį kraštovaizdžio tipą ir yra neatskiriama sukultūrinto agrarinio kraštovaizdžio dalis. Sodybos dažniausiai stačiakampio plano, pasižymi tvarkingu, taisyklingu statinių išdėstymu bei gausiu apželdinimu.

Bendrai Pasvalio rajono savivaldybės teritorijoje tiek atviros gerai apžvelgiamos agrarinės lygumų erdvės, tiek kaimų gyvenvietės, vienkiemių sodybos bei kompaktiškos sodybų grupės sudaro svarbius kaimo kraštovaizdžio komponentus, kurie formuoja svarbų Pasvalio rajono savivaldybės teritorijos erdvinės struktūros savitumo požymį.

Įvertinant Pasvalio rajono savivaldybės kultūrinio kraštovaizdžio ypatumus bei siekiant kraštovaizdžio erdvinės struktūros įvairovės Bendrojo plano sprendiniais numatoma:

- Saugoti susiklosčiusį kompaktiškų gyvenviečių tinklą, saugoti, išlikusius istorinius užstatymo požymius (gyvenamosios vietovės gatvių plano pobūdį, pastatų išdėstymą, tūrinės kompozicijos mastelį, liaudies architektūros elementus).
- Saugoti Pasvalio rajono savivaldybės miestų, miestelių ir bažnytkaimių kraštovaizdį, susiklosčiusią jų agrarinių laukų aplinką, atviras erdves.
- Išsaugoti kaimo kraštovaizdžio erdvinės struktūros savitumą, o taip pat etnografinius regiono požymius. Tuo tikslu reikalinga išlaikyti kuo mažiau pakeistą kaimo kraštovaizdžio tvarkymo pobūdį, išlaikyti atvirų agrarinių erdvių, kurios sudaro gerą kraštovaizdžio apžvalgą, vyravimą. Taip pat rekomenduojama išsaugoti senąsias sodybas su želdiniais bei tradiciniu užstatymu. Šių sodybų pobūdį (pastatų išdėstymą, liaudies architektūrą, apželdinimą) siūloma išlaikyti ir saugoti.
- Naujus kraštovaizdžio elementus kaip ūkininkų sodybas formuoti remiantis šiais principais: sodybos turi būti sudarytos iš atskirų pastatų, apželdintos vietovei būdingų medžių rūšimis pastatų tūrinė kompozicija išlaikanti susiklosčiusias architektūros formas (vieno aukšto, dvišlaičių stogų). Galimi atskiri paslaugų objektai atitinkamai būtų formuojami panašaus mastelio bei erdvinės struktūros, išlaikant jų funkcionavimui keliamus technologinius reikalavimus.
- miestelių ir bažnytkaimių prieigose, arčiau nei 3 km iki jų, nenumatoma atskirai stovinčių reklamos stendų, kurių plotas didesnis nei 12 m², statybos galimybė.
- prie vandens telkinių žemės ūkio teritorijų zonose, tai pat miškų ir miškingų teritorijų zonose formuoti želdinius, vystyti turistines trasas, pėsčiųjų, dviračių takus;
- vystant statybą nuo vandens telkinių pusės formuoti komunikacinius koridorius, viešo praėjimo teritorijas, pravažiavimus, gatves;

8. NEKILNOJAMASIS KULTŪROS PAVELDAS, REKREACIJA, TURIZMO VYSTYMAS

8.1. Kultūros paveldas

Pasvalio rajono savivaldybės kultūros paveldo vertybes sudaro archeologijos, mitologiniai objektai, statiniai ir statinių kompleksai, urbanistinės vietovės, taip pat įvykių bei laidojimo vietos. Saugant Pasvalio rajono savivaldybės kultūros vertybes, išskirtinę reikšmę tikslinga teikti statinių kompleksams ir urbanistikos paveldui.

Įgyvendinant Bendrojo plano sprendinius, turi būti įvertinama, kad Lietuvos Respublikos kultūros vertybių registras nuolat tikslinamas ir papildomas naujais kultūros paveldo objektais ir Bendrajame plane pateikti nekilnojamųjų kultūros vertybių objektai nėra baigtiniai. Todėl rengiant pagal Bendrojo plano sprendinius kitus teritorijų planavimo dokumentus ar schemas, būtina vadovautis naujausia Lietuvos Respublikos kultūros vertybių registro informacija ir parengtais nekilnojamojo kultūros paveldo apsaugos specialiaisiais planais, reglamentais bei kitais nekilnojamojo kultūros paveldo apsaugą reglamentuojančiais teisės aktų reikalavimais.

9.1.1 lentelė. Archeologijos paveldo vertybės.

Eil. Nr.	Unikalus objekto kodas	Pavadinimas	Statusas	Adresas
A1	3005	Pamiškių senovės gyvenvietė	Valstybės saugomas	Pamiškių k., Pasvalio apylinkių sen., Pasvalio r. sav.
A2	5437	Kyburių kapinynas	Valstybės saugomas	Kyburių k., Vaškų sen., Pasvalio rajono sav.
A3	5438	Kriklinių, Moliūnų senovės gynybinis įtvirtinimas, vad. Karališkąja pilimi	Paminklas	Moliūnų k., Pumpėnų sen., Pasvalio rajono sav.
A4	5442	Melėnų pilkapynas, vad. Milžinų kapais	Paminklas	Melėnų k., Pumpėnų sen., Pasvalio r. sav.
A5	5443	Miesteliškių pilkapynas	Paminklas	Miesteliškių k., Pumpėnų sen., Pasvalio r. sav.
A6	5446	Pilkapis	Registrinis	Vizorių k., Pumpėnų sen., Pasvalio r. sav.
A7	5449	Piliakalnis	Registrinis	Saudogalos k., Saločių sen., Pasvalio r. sav.
A8	6601	Senkapis, vad. Velniakalniui	Registrinis	Kriaušiškių k., Vaškų sen., Pasvalio r. sav.
A9	6603	Senkapis su XV-XVI m.e.a. kp.	Registrinis	Švobiškio k., Joniškėlio apylinkių sen., Pasvalio r. sav.
A10	6604	Senkapis, vad. Katmilžiais	Registrinis	Vainekonių k., Vaškų sen., Pasvalio r. sav.
A11	6605	Senkapis	Registrinis	Vienžindžių k., Vaškų sen., Pasvalio r. sav.
A12	6615	Senkapis, vad. Kapotais	Registrinis	Lavėnų k., Pumpėnų sen., Pasvalio r. sav.
A13	6616	Senkapis	Registrinis	Melėnų k., Pumpėnų sen., Pasvalio r. sav.
A14	6626	Kidžionių kapinynas	Registrinis	Kidžionių k., Pušaloto sen., Pasvalio r. sav.
A15	6627	Maldučionių kapinynas, vad. Kapeliais	Registrinis	Maldučionių k., Pušaloto sen., Pasvalio rajono sav.
A16	6630	Senkapis, vad. Milžinkapiui	Registrinis	Ožkyčių k., Pušaloto sen., Pasvalio r. sav.
A17	6632	Pušaloto kapinynas	Registrinis	Pušalotas, Pušaloto sen., Pasvalio r. sav.
A18	6634	Senkapis, vad. Prancūzkalniui, Napoleono kepure	Registrinis	Šedeikonių k., Pušaloto sen., Pasvalio r. sav.
A19	16207	Pamiškių kapinynas	Paminklas	Pamiškių k., Pasvalio apylinkių sen., Pasvalio r. sav.
A20	16282	Šalnaičių senovės gyvenvietė	Paminklas	Šalnaičių k., Saločių sen., Pasvalio r. sav.
A21	16283	Šalnaičių kapinynas	Paminklas	Šalnaičių k., Saločių sen., Pasvalio r. sav.

A22	16506	Pilkapis	Registrinis	Šalnaičių k., Saločių sen., Pasvalio r. sav.
A23	20513	Norelių kapinynas	Paminklas	Norelių k., Vaškų sen., Pasvalio r. sav.
A24	20960	Berklainių pilkapyvas	Valstybės saugomas	Barklainių k., Daujėnų sen., Pasvalio r. sav.
A25	20961	Vaidžiūnų senovės gyvenvietė	Valstybės saugomas	Vaidžiūnų k., Pasvalio apylinkių sen., Pasvalio r. sav.
A26	20962	Vytartų senovės gyvenvietė	Valstybės saugomas	Pervalkų k., Pasvalio apylinkių sen., Pasvalio r. sav.
A27	20963	Papyvesių senovės gyvenvietė	Registrinis	Papyvesių k., Pasvalio apylinkių sen., Pasvalio r. sav.
A28	20964	Papyvesių senovės gyvenvietė II	Registrinis	Papyvesių k., Pasvalio apylinkių sen., Pasvalio r. sav.
A29	20965	Akmens a. gyvenvietė II ir sen. gyvenvietė II	Registrinis	Papyvesių k., Pasvalio apylinkių sen., Pasvalio r. sav.
A30	20966	Senovės gyvenvietė II	Valstybės saugomas	Pamiškių k., Pasvalio apylinkių sen., Pasvalio r. sav.
A31	23833	Ažuolpamūšės piliakalnis su gyvenvietė	Paminklas	Ažuolpamūšės k., Saločių sen., Pasvalio rajono sav.
A32	38113	Kalnėliškių kaimo senosios kapinės, vad. Vopnyčios kalnu	Registrinis	Kalnėliškių k., Vaškų sen., Pasvalio r. sav.
A33	40678	Migonių, Šimonių piliakalnis su gyvenvietė	Registrinis	Migonių k., Pasvalio apylinkių sen., Pasvalio r. sav.
A34	40680	Šimonių senovės gyvenvietė	Registrinis	Šimonių k., Pasvalio apylinkių sen., Pasvalio r. sav.

9.1.2 lentelė. Urbanistinės vietovės Pasvalio rajono savivaldybėje

Eil. Nr.	Unikalus objekto kodas	Pavadinimas	Statusas	Adresas
U1	17100	Pasvalio miesto istorinė dalis	Registrinis	Pasvalys, Pasvalio miesto sen., Pasvalio r. sav.
U2	17120	Vaškų miestelio istorinė dalis	Registrinis	Vaškų mstl., Vaškų sen., Pasvalio rajono sav.

9.1.3 lentelė. Kultūros paveldo kompleksai Pasvalio rajono savivaldybėje

Eil. Nr.	Unikalus objekto kodas	Pavadinimas	Statusas	Adresas
K1	413	Ažuolpamūšės buv. dvaro sodybos fragmentai	Registrinis	Ažuolpamūšės k., Saločių sen., Pasvalio r. sav.
K2	415	Buv. dvaro sodyba	Registrinis	Barklainių k., Daujėnų sen., Pasvalio r. sav.
K3	416	Buv. dvaro sodyba	Registrinis	Dagilynės k., Krinčino sen., Pasvalio r. sav.
K4	417	Daniūnų dvaro sodybos fragmentai	Registrinis	Daniūnų k., Krinčino sen., Pasvalio r. sav.
K5	419	Didžiųjų Grūžių (Kalnėliškių) buv. dvaro sodybos fragmentai	Registrinis	Kalnėliškių k., Vaškų sen., Pasvalio r. sav.
K6	420	Geltonpamūšės buv. dvaro sodybos fragmentai	Registrinis	Vileišių k., Saločių sen., Pasvalio r. sav.
K7	422	Gulbinėnų dvaro sodyba	Valstybės saugomas	Gulbinėnų k., Krinčino sen., Pasvalio r. sav.
K7.1	16043	<i>Gulbinėnų dvaro sodybos rūmai</i>	<i>Valstybės saugomas</i>	<i>Gulbinėnų k., Krinčino sen., Pasvalio r. sav.</i>
K7.2	23460	<i>Gulbinėnų dvaro sodybos oficina</i>	<i>Valstybės saugomas</i>	<i>Gulbinėnų k., Krinčino sen., Pasvalio r. sav.</i>
K7.3	23461	<i>Gulbinėnų dvaro sodybos svirai</i>	<i>Valstybės saugomas</i>	<i>Gulbinėnų k., Krinčino sen., Pasvalio r. sav.</i>

		<i>nas</i>	<i>saugomas</i>	<i>sav.</i>
K7.4	23462	<i>Gulbinėnų dvaro sodybos pirmas tvartas</i>	<i>Valstybės saugomas</i>	<i>Gulbinėnų k., Krinčino sen., Pasvalio r. sav.</i>
K7.5	23463	<i>Gulbinėnų dvaro sodybos antaras tvartas</i>	<i>Valstybės saugomas</i>	<i>Gulbinėnų k., Krinčino sen., Pasvalio r. sav.</i>
K7.6	23464	<i>Gulbinėnų dvaro sodybos daržinės liekanos</i>	<i>Valstybės saugomas</i>	<i>Gulbinėnų k., Krinčino sen., Pasvalio r. sav.</i>
K7.7	23465	<i>Gulbinėnų dvaro sodybos arklidė-vežiminė</i>	<i>Valstybės saugomas</i>	<i>Gulbinėnų k., Krinčino sen., Pasvalio r. sav.</i>
K7.8	23466	<i>Gulbinėnų dvaro sodybos parkas</i>	<i>Valstybės saugomas</i>	<i>Gulbinėnų k., Krinčino sen., Pasvalio r. sav.</i>
K8	424	<i>Joniškėlio dvaro sodyba</i>	<i>Valstybės saugomas</i>	<i>Joniškėlio k., Joniškėlio apylinkių sen., Pasvalio r. sav.</i>
K8.1	23467	<i>Joniškėlio dvaro sodybos rūmai</i>	<i>Valstybės saugomas</i>	<i>Karpių g. 1, Joniškėlio k., Joniškėlio apylinkių sen., Pasvalio r. sav.</i>
K8.2	23468	<i>Joniškėlio dvaro sodybos Vakarų oficina</i>	<i>Valstybės saugomas</i>	<i>Joniškėlio k., Joniškėlio apylinkių sen., Pasvalio r. sav.</i>
K8.3	23469	<i>Joniškėlio dvaro sodybos Rytų oficina</i>	<i>Valstybės saugomas</i>	<i>Dvaro g. 2, Joniškėlio k., Joniškėlio apylinkių sen., Pasvalio r. sav.</i>
K8.4	23470	<i>Joniškėlio dvaro sodybos pirmas svirnas</i>	<i>Valstybės saugomas</i>	<i>Dvaro g. 2A, Joniškėlio k., Joniškėlio apylinkių sen., Pasvalio r. sav.</i>
K8.5	23471	<i>Joniškėlio dvaro sodybos karvidė</i>	<i>Valstybės saugomas</i>	<i>Dvaro g. 3, Joniškėlio k., Joniškėlio apylinkių sen., Pasvalio r. sav.</i>
K8.6	23472	<i>Joniškėlio dvaro sodybos vandens malūno sandėlis</i>	<i>Valstybės saugomas</i>	<i>Dvaro g. 5, Joniškėlio k., Joniškėlio apylinkių sen., Pasvalio r. sav.</i>
K8.7	23473	<i>Joniškėlio dvaro sodybos rūkykla</i>	<i>Valstybės saugomas</i>	<i>Joniškėlio k., Joniškėlio apylinkių sen., Pasvalio r. sav.</i>
K8.8	23474	<i>Joniškėlio dvaro sodybos maisto sandėlis</i>	<i>Valstybės saugomas</i>	<i>Joniškėlio k., Joniškėlio apylinkių sen., Pasvalio r. sav.</i>
K8.9	23475	<i>Joniškėlio dvaro sodybos kalvė</i>	<i>Valstybės saugomas</i>	<i>Dvaro g., Joniškėlio k., Joniškėlio apylinkių sen., Pasvalio r. sav.</i>
K8.10	23476	<i>Joniškėlio dvaro sodybos namas</i>	<i>Valstybės saugomas</i>	<i>Joniškėlio k., Joniškėlio apylinkių sen., Pasvalio r. sav.</i>
K8.11	23477	<i>Joniškėlio dvaro sodybos pirmas kumetynas</i>	<i>Valstybės saugomas</i>	<i>Dvaro g., Joniškėlio k., Joniškėlio apylinkių sen., Pasvalio r. sav.</i>
K8.12	23478	<i>Joniškėlio dvaro sodybos arklidės liekanos</i>	<i>Valstybės saugomas</i>	<i>Karpių g., Joniškėlio k., Joniškėlio apylinkių sen., Pasvalio r. sav.</i>
K8.13	23479	<i>Joniškėlio dvaro sodybos ratinė</i>	<i>Valstybės saugomas</i>	<i>Karpių g., Joniškėlio k., Joniškėlio apylinkių sen., Pasvalio r. sav.</i>
K8.14	23480	<i>Joniškėlio dvaro sodybos arklininko namas</i>	<i>Valstybės saugomas</i>	<i>Karpių g., Joniškėlio k., Joniškėlio apylinkių sen., Pasvalio r. sav.</i>
K8.15	23481	<i>Joniškėlio dvaro sodybos oranžerijos liekanos</i>	<i>Valstybės saugomas</i>	<i>Joniškėlis, Joniškėlio miesto sen., Pasvalio r. sav.</i>
K8.16	23482	<i>Joniškėlio dvaro sodybos sodininko namas</i>	<i>Valstybės saugomas</i>	<i>Joniškėlis, Joniškėlio miesto sen., Pasvalio r. sav.</i>
K8.17	23483	<i>Joniškėlio dvaro sodybos tvartas</i>	<i>Valstybės saugomas</i>	<i>Joniškėlis, Joniškėlio miesto sen., Pasvalio r. sav.</i>
K8.18	23484	<i>Joniškėlio dvaro sodybos daržinė</i>	<i>Valstybės saugomas</i>	<i>Joniškėlis, Joniškėlio miesto sen., Pasvalio r. sav.</i>
K8.19	23485	<i>Joniškėlio dvaro sodybos antaras kumetynas</i>	<i>Valstybės saugomas</i>	<i>Joniškėlis, Joniškėlio miesto sen., Pasvalio r. sav.</i>
K8.20	23486	<i>Joniškėlio dvaro sodybos Antaras svirnas</i>	<i>Valstybės saugomas</i>	<i>Joniškėlis, Joniškėlio miesto sen., Pasvalio r. sav.</i>
K8.21	23487	<i>Joniškėlio dvaro sodybos par-</i>	<i>Valstybės</i>	<i>Joniškėlis, Joniškėlio miesto sen., Pasvalio</i>

		<i>kas</i>	<i>saugomas</i>	<i>r. sav.</i>
K9	426	Buv. dvaro sodybos fragmentai	Registrinis	Kauklių k., Pušaloto sen., Pasvalio r. sav.
K10	427	Buv. dvaro sodybos fragmentai	Registrinis	Kyburių k., Vaškų sen., Pasvalio r. sav.
K11	430	Buv. dvaro sodybos fragmentai	Registrinis	Moliūnų k., Pumpėnų sen., Pasvalio r. sav.
K12	432	Pajiešmenės buv. dvaro sodyba	Registrinis	Pajiešmenių k., Krinčino sen., Pasvalio r. sav.
K13	433	Raudonpamūšės dvaro sodybos fragmentai	Registrinis	Raudonpamūšės k., Saločių sen., Pasvalio rajono sav.
K14	434	Saločių dvaro sodybos fragmentai	Registrinis	Saločiai, Saločių sen., Pasvalio r. sav.
K15	435	Buv. dvaro sodybos fragmentai	Registrinis	Sokų k., Saločių sen., Pasvalio r. sav.
K16	436	Škilinпамūšio dvaro sodyba	Valstybės saugomas	Škilinпамūšio k., Saločių sen., Pasvalio rajono sav.
K17	439	Buv. dvaro sodybos fragmentai	Registrinis	Žilpamūšio k., Saločių sen., Pasvalio r. sav.
K18	1528	Karmelitų vienuolyno kompleksas	Valstybės saugomas	Ažuolyno a., Pumpėnų mstl., Pumpėnų sen., Pasvalio rajono sav.
K18.1	23648	<i>Švč. M. Marijos Škaplierinės bažnyčia</i>	<i>Valstybės saugomas</i>	<i>Pumpėnai, Pumpėnų sen., Pasvalio r. sav.</i>
K18.2	23649	<i>Varpinė</i>	<i>Valstybės saugomas</i>	<i>Pumpėnai, Pumpėnų sen., Pasvalio r. sav.</i>
K18.3	23650	<i>Vienuolyno namas</i>	<i>Valstybės saugomas</i>	<i>Pumpėnai, Pumpėnų sen., Pasvalio r. sav.</i>
K19	20573	Niurkonių kapinių koplyčios kompleksas	Valstybės saugomas	Lavėnų k., Pumpėnų sen., Pasvalio r. sav.
K19.1	23645	<i>Niurkonių kapinių koplyčios komplekso koplyčia</i>	<i>Valstybės saugomas</i>	<i>Lavėnų k., Pumpėnų sen., Pasvalio r. sav.</i>
K19.2	23646	<i>Niurkonių kapinių koplyčios komplekso varpinė</i>	<i>Valstybės saugomas</i>	<i>Lavėnų k., Pumpėnų sen., Pasvalio r. sav.</i>
K19.3	23647	<i>Niurkonių kapinių koplyčios komplekso kapinių vartai</i>	<i>Valstybės saugomas</i>	<i>Lavėnų k., Pumpėnų sen., Pasvalio r. sav.</i>
K20	21898	Siaurojo geležinkelio kompleksas	Valstybės saugomas	Panevėžio m., Panevėžio miesto sav.
K20.1	21909	Siaurojo geležinkelio komplekso Pajiešmenių stotis	Valstybės saugomas	Pajiešmenių k., Krinčino sen., Pasvalio rajono sav.
K20.2	21910	Siaurojo geležinkelio komplekso Pasvalio stotis	Valstybės saugomas	Stoties g. 12, Pasvalio m., Pasvalio miesto sen., Pasvalio rajono sav.
K20.3	21911	Siaurojo geležinkelio komplekso Pasvalio stoties prekių sandėlis	Valstybės saugomas	Stoties g. 15, Pasvalio m., Pasvalio miesto sen., Pasvalio rajono sav.
K20.4	21912	Siaurojo geležinkelio komplekso Migonių stotis	Valstybės saugomas	Migonių k., Pasvalio apylinkių sen., Pasvalio rajono sav.
K20.5	21913	Siaurojo geležinkelio komplekso Joniškėlio stotis	Valstybės saugomas	Stoties g. 7, Joniškėlio m., Joniškėlio miesto sen., Pasvalio rajono sav.
K20.6	21914	Siaurojo geležinkelio komplekso Joniškėlio stoties prekių sandėlis	Valstybės saugomas	Stoties g. 7, Joniškėlio m., Joniškėlio miesto sen., Pasvalio rajono sav.
K20.7	21915	Siaurojo geležinkelio komp-	Valstybės	Joniškėlio m., Joniškėlio miesto sen., Pas-

		lekso Joniškėlio stoties pirmas semaforas	saugomas	valio rajono sav.
K20.8	21916	Siaurojo geležinkelio komplekso Joniškėlio stoties antras semaforas	Valstybės saugomas	Joniškėlio m., Joniškėlio miesto sen., Pasvalio rajono sav.
K20.9	21917	Siaurojo geležinkelio komplekso Joniškėlio stoties trečias semaforas	Valstybės saugomas	Joniškėlio m., Joniškėlio miesto sen., Pasvalio rajono sav.
K20.10	21923	Siaurojo geležinkelio komplekso Vaitkūnų stotis	Valstybės saugomas	Vaitkūnų k., Pušaloto sen., Pasvalio rajono sav.
K20.11	21924	Siaurojo geležinkelio komplekso Pušaloto stotis	Valstybės saugomas	Stoties g., Pušaloto mstl., Pušaloto sen., Pasvalio rajono sav.
K20.12	21925	Siaurojo geležinkelio komplekso Pušaloto stoties prekių sandėlis	Valstybės saugomas	Stoties g., Pušaloto mstl., Pušaloto sen., Pasvalio rajono sav.
K20.13	21926	Siaurojo geležinkelio komplekso Pušaloto stoties namas	Valstybės saugomas	Stoties g. 25, Pušaloto mstl., Pušaloto sen., Pasvalio rajono sav.
K20.14	21951	Siaurojo geležinkelio komplekso Joniškėlio tiltas	Valstybės saugomas	Joniškėlio m., Joniškėlio miesto sen., Pasvalio rajono sav.
K20.15	21952	Siaurojo geležinkelio komplekso Pasvalio tiltas	Valstybės saugomas	Pasvalio m., Pasvalio miesto sen., Pasvalio rajono sav.
K20.16	21953	Siaurojo geležinkelio komplekso Papyvesių tiltas	Valstybės saugomas	Papyvesių k., Pasvalio apylinkių sen., Pasvalio rajono sav.
K21	23642	Šv. apašt. Petro ir Povilo bažnyčios kompleksas	Valstybės saugomas	Krinčinas, Krinčino sen., Pasvalio r. sav.
K21.1	1526	<i>Bažnyčia</i>	<i>Valstybės saugomas</i>	<i>Krinčinas, Krinčino sen., Pasvalio r. sav.</i>
K21.2	23643	<i>Varpinė</i>	<i>Valstybės saugomas</i>	<i>Krinčinas, Krinčino sen., Pasvalio r. sav.</i>
K21.3	23644	<i>Šventoriaus tvora su vartais ir koplyčiomis</i>	<i>Valstybės saugomas</i>	<i>Krinčinas, Krinčino sen., Pasvalio r. sav.</i>
K22	42917	Joniškėlio Švč. Trejybės bažnyčios pastatų ir kapų kompleksas	Registrinis	Vytauto g. 5, Joniškėlio m., Joniškėlio miesto sen., Pasvalio rajono sav.
K23	414	Buv. dvaro sodyba	Registrinis	Baltпамūšio k., Saločių sen., Pasvalio r. sav.

9.1.4 lentelė. Saugomi statiniai Pasvalio rajono savivaldybėje

Eil. Nr.	Unikalus objekto kodas	Pavadinimas	Statusas	Adresas
S1	20	Namas	Registrinis	Žalgirio g. 42, Krinčino mstl., Krinčino sen., Pasvalio rajono sav.
S2	418	Daučkėnų dvaro sodybos rūmai	Registrinis	Daučkėnų k., Krinčino sen., Pasvalio rajono sav.
S3	428	Lavėnų dvaro kalvė	Registrinis	Lavėnų k., Pumpėnų sen., Pasvalio r. sav.
S4	1523	Namas	Valstybės saugomas	Nepriklausomybės g. 25, Pasvalys, Pasvalio miesto sen., Pasvalio r. sav.
S5	1524	Pastatas	Valstybės saugomas	Vytauto g. 7, Joniškėlis, Joniškėlio miesto sen., Pasvalio r. sav.
S6	1527	Vandens malūnas pastatas	Valstybės saugomas	Balsių k., Pasvalio apylinkių sen., Pasvalio r. sav.

S7	1529	Pumpėnų vėjo malūnas	Valstybės saugomas	Pumpėnų mstl., Pumpėnų sen., Pasvalio rajono sav.
S8	2065	Namas	Registrinis	Vaškų g. 8, Pasvalys, Pasvalio miesto sen., Pasvalio r. sav.
S9	2334	Pastatas	Registrinis	Panevėžio g. 4, Pušalotas, Pušaloto sen., Pasvalio r. sav.
S10	2399	Raubonių vandens malūnas-karšykla-verpykla	Valstybės saugomas	Raubonių k., Saločių sen., Pasvalio r. sav.
S11	2584	Žydų pirties pastatas	Registrinis	Palėvenės g. 15, Pasvalio m., Pasvalio miesto sen., Pasvalio rajono sav.
S12	11068	Joniškėlio ligoninė	Registrinis	Vytauto g. 1, 3, Joniškėlis, Joniškėlio miesto sen., Pasvalio r. sav.
S13	11638	Tiltas	Valstybės saugomas	Pasvalys, Pasvalio miesto sen., Pasvalio r. sav.
S14	11644	Tiltas	Valstybės saugomas	Saločiai, Saločių sen., Pasvalio r. sav.
S15	16045	Vėjo malūnas	Valstybės saugomas	Vaškai, Vaškų sen., Pasvalio r. sav.
S16	22214	Tiltas	Valstybės saugomas	Švobiškio k., Joniškėlio apylinkių sen., Pasvalio r. sav.
S17	23179	Vandens malūnas su technologine įranga	Valstybės saugomas	Toliūnų k., Pušaloto sen., Pasvalio r. sav.
S18	36502	Saločių pasienio posto bunkeris	Registrinis	Škilinпамūšio k., Saločių sen., Pasvalio r. sav.
S19	43149	Pušaloto sinagoga	Valstybės saugomas	Taikos g. 5, Pušaloto mstl., Pušaloto sen., Pasvalio rajono sav.

9.1.5 lentelė. Kultūros paveldo vertybės - laidojimo vietos Pasvalio rajono savivaldybėje

Eil. Nr.	Unikalus objekto kodas	Pavadinimas	Statusas	Adresas
L1	11063	Antrojo pasaulinio karo Sovietų sąjungos karių palaidojimo vieta	Registrinis	Stoties g., Pasvalys, Pasvalio miesto sen., Pasvalio r. sav.
L2	11072	Antrojo pasaulinio karo Sovietų sąjungos karių belaisvių palaidojimo vieta	Registrinis	Pamažupių k., Joniškėlio apylinkių sen., Pasvalio r. sav.
L3	11075	Antrojo pasaulinio karo Sovietų sąjungos karių palaidojimo vieta	Registrinis	Sodų g., Pumpėnai, Pumpėnų sen., Pasvalio r. sav.
L4	11077	Antrojo pasaulinio karo Sovietų sąjungos karių palaidojimo vieta	Registrinis	Saločiai, Saločių sen., Pasvalio r. sav.
L5	11080	Antrojo pasaulinio karo Sovietų sąjungos karių palaidojimo vieta	Registrinis	Vaškai, Vaškų sen., Pasvalio r. sav.
L6	17015	Lietuvos kariuomenės kūrėjų savanorių, karininkų Jono ir Antano Stapulionių kapai	Valstybės saugomas	Vytauto g., Joniškėlio m., Joniškėlio miesto sen., Pasvalio rajono sav.
L7	20729	Pasvalio žydų senosios kapinės	Registrinis	Panevėžio g., Pasvalys, Pasvalio miesto sen., Pasvalio r. sav.
L8	20730	Joniškėlio žydų senosios kapinės	Registrinis	Vilniaus g., Joniškėlis, Joniškėlio miesto sen., Pasvalio r. sav.
L9	20731	Pumpėnų žydų senosios kapinės	Registrinis	Pumpėnai, Pumpėnų sen., Pasvalio r. sav.

L10	20732	Pušaloto žydų senosios kapinės	Registrinis	Pušalotas, Pušaloto sen., Pasvalio r. sav.
L11	20733	Vaškų žydų senosios kapinės	Registrinis	Iciūnų k., Vaškų sen., Pasvalio r. sav.
L12	22246	Knygnešystės veikėjo, Nepriklausomybės kovų savanorio, kunigo Jono Jaskevičiaus kapas	Paminklas	Savanorių g., Pušalotas, Pušaloto sen., Pasvalio r. sav.
L13	22567	Lietuvos partizanų kapai	Valstybės saugomas	Jakūbonių k., Pušaloto sen., Pasvalio r. sav.
L14	22568	Lietuvos partizanų kapai	Valstybės saugomas	Austakynės vs., Joniškėlio apylinkių sen., Pasvalio r. sav.
L15	25140	Lietuvos karių kapas	Paminklas	P. Avižonio g., Pasvalys, Pasvalio miesto sen., Pasvalio r. sav.
L16	32897	Lietuvos kario Antano Nakučio kapas	Registrinis	Saločiai, Saločių sen., Pasvalio r. sav.
L17	32898	Lietuvos kario Povilo Ratkaus kapas	Registrinis	Saločiai, Saločių sen., Pasvalio r. sav.
L18	32899	Lietuvos kario savanorio Juozo Škirpos kapas	Registrinis	Saločių mstl., Saločių sen., Pasvalio rajono sav.
L19	32900	Lietuvos partizanų kovos ir žūties vieta	Registrinis	Leliškių k., Krinčino sen., Pasvalio r. sav.
L20	33181	Lietuvos karių savanorių kapas	Valstybės saugomas	Savanorių g., Pušaloto mstl., Pušaloto sen., Pasvalio rajono sav.
L21	33319	1941 m. birželio sukilėlių Stepono Balčiūno ir Antano Norvaišos kapai	Registrinis	Savanorių g., Pušalotas, Pušaloto sen., Pasvalio r. sav.
L22	34489	Knygnešio Jono Melinsko kapas	Registrinis	Savanorių g., Pušalotas, Pušaloto sen., Pasvalio r. sav.
L23	39042	Mitkų kaimo senųjų kapinių ir 1863-1864 m. sukilėlių kapų kompleksas	Registrinis	Mitkų k., Pumpėnų sen., Pasvalio rajono sav.
L24	39394	Bartkūnų kaimo senųjų kapinių ir 1863-1864 m. sukilėlio kapo kompleksas	Registrinis	Bartkūnų k., Pumpėnų sen., Pasvalio rajono sav.
L25	39395	Druciškių kaimo senųjų kapinių, 1863-1864 m. sukilėlių kapų ir Lietuvos partizano Jurgio Palionio-Pono kapo kompleksas	Registrinis	Druciškių k., Pumpėnų sen., Pasvalio rajono sav.
L26	40754	Daičiūnų kaimo senosios kapinės	Registrinis	Daičiūnų k., Vaškų sen., Pasvalio rajono sav.
L27	41607	Lietuvos kario savanorio Juozo Mikoliūno kapas	Registrinis	Pumpėnų mstl., Pumpėnų sen., Pasvalio rajono sav.
L28	41608	Lietuvos kario savanorio Povilo Vaško kapas	Registrinis	Talačkonių k., Pasvalio apylinkių sen., Pasvalio rajono sav.
L29	42073	Lietuvos karininko, savanorio Kazimiero Vitarto kapas	Registrinis	Vytauto g., Joniškėlio m., Joniškėlio miesto sen., Pasvalio rajono sav.
L30	42321	Lietuvos kario Juozo Mantuškos kapas	Registrinis	Vytauto g., Joniškėlio m., Joniškėlio miesto sen., Pasvalio rajono sav.
L31	42890	Lietuvos kario Petro Lindos kapas	Registrinis	Gustonių k., Joniškėlio apylinkių sen., Pasvalio rajono sav.
L32	42891	Lietuvos kario savanorio Petro Karaliūno kapas	Registrinis	Vytauto g., Joniškėlio m., Joniškėlio miesto sen., Pasvalio rajono sav.
L33	43084	Lietuvos kario savanorio, viršilos Jono Pažemecko kapas	Registrinis	Saločių mstl., Saločių sen., Pasvalio rajono sav.
L34	43105	Kyburių kaimo senųjų kapinių ir Lietuvos kario savanorio Jur-	Registrinis	Ratkūnų g., Kyburių k., Vaškų sen., Pasvalio rajono sav.

		gio Tuomo kapo kompleksas		
--	--	---------------------------	--	--

9.1.6 lentelė. Saugomi mitologiniai objektai Pasvalio rajono savivaldybėje

Eil. Nr.	Unikalus objekto kodas	Pavadinimas	Statusas	Adresas
M1	6614	Kalnas vad. Velniakalniū, kitaip Milžinų kalnu	Valstybės saugomas	Brazdigalos k., Pasvalio apylinkių sen., Pasvalio r. sav.

9.1.7 lentelė. Paveldo vertybės - monumentai Pasvalio rajono savivaldybėje

Eil. Nr.	Unikalus objekto kodas	Pavadinimas	Statusas	Adresas
D1	9961	Koplytstulpis su skulptūromis	Valstybės saugomas	Krinčino mstl., Krinčino sen., Pasvalio rajono sav.
D2	9991	Pavasarininkų kryžius	Valstybės saugomas	Pušalotas, Pušaloto sen., Pasvalio r. sav.
D3	15358	Inžinieriaus Petro Vileišio paminklas	Valstybės saugomas	P. Vileišio g., Pasvalys, Pasvalio miesto sen., Pasvalio r. sav.
D4	15539	Dekoratyvinė skulptūra "Laukuose"	Registrinis	Vytauto Didžiojo a., Pasvalio m., Pasvalio miesto sen., Pasvalio rajono sav.
D5	15550	Koplytstulpis su Kristaus nešančio kryžių ir Šv. Kazimiero skulptūromis	Valstybės saugomas	Pamažupių k., Joniškėlio apylinkių sen., Pasvalio r. sav.
D6	28163	Koplytstulpis	Valstybės saugomas	Krinčino mstl., Krinčino sen., Pasvalio rajono sav.
D7	28164	"Švč. M. Marija su Kūdikiu"	Valstybės saugomas	Krinčino mstl., Krinčino sen., Pasvalio rajono sav.
D8	28165	"Švč. Jėzaus Širdis" skulptūra	Valstybės saugomas	Krinčino mstl., Krinčino sen., Pasvalio rajono sav.
D9	28166	"Šv. Rokas" skulptūra	Valstybės saugomas	Krinčino mstl., Krinčino sen., Pasvalio rajono sav.
D10	28167	"Šv. Aloyzas" skulptūra	Valstybės saugomas	Krinčino mstl., Krinčino sen., Pasvalio rajono sav.

9.1.8 lentelė. Saugomos įvykių vietos Pasvalio rajono savivaldybėje

Eil. Nr.	Unikalus objekto kodas	Pavadinimas	Statusas	Adresas
V1	2064	Baltijos kelio ženklų vieta	Registrinis	Maliupių k., Pasvalio apylinkių sen., Pasvalio r. sav.
V2	11073	Žydų žudynių vieta ir kapas	Registrinis	Žadeikių k., Pasvalio apylinkių sen., Pasvalio r. sav.
V3	23136	Vileišių šeimos sodybos vieta	Paminklas	Medinių k., Saločių sen., Pasvalio rajono sav.
V4	33320	Baltijos kelio pakruojiečių ženklo vieta	Registrinis	Morkūnų k., Saločių sen., Pasvalio r. sav.
V5	33324	Baltijos kelio šiauliečių trečiojo ženklo vieta	Registrinis	Kovo 11-osios g., Pumpėnai, Pumpėnų sen., Pasvalio r. sav.
V6	33325	Baltijos kelio šiauliečių ketvirtąjo ženklo vieta	Registrinis	Sereikonių k., Pumpėnų sen., Pasvalio r. sav.
V7	33326	Baltijos kelio radviliškėčių ir šeduvių ženklo vieta	Registrinis	Talačkonių k., Pasvalio apylinkių sen., Pasvalio r. sav.

V8	33327	Baltijos kelio kelmisčių ženklų vieta	Registrinis	Talačkonių k., Pasvalio apylinkių sen., Pasvalio r. sav.
V9	33328	Baltijos kelio pasvaliečių ženklų vieta	Registrinis	Šlamų k., Pasvalio apylinkių sen., Pasvalio r. sav.
V10	33329	Baltijos kelio klaipėdiškių ženklų vieta	Registrinis	Pajiešmenų k., Krinčino sen., Pasvalio r. sav.
V11	33330	Baltijos kelio puškoniečių ženklų vieta	Registrinis	Puškonų k., Saločių sen., Pasvalio r. sav.
V12	33331	Baltijos kelio joniškėčių ženklų vieta	Registrinis	Kubiliūnų k., Saločių sen., Pasvalio r. sav.
V13	35337	Žydų žudynių vieta ir kapas II	Registrinis	Žadeikių k., Pasvalio apylinkių sen., Pasvalio r. sav.
V14	37518	Pušaloto žydų žudynių vieta ir kapas	Registrinis	Mikoliškio k., Pušaloto sen., Pasvalio r. sav.
V15	37520	Vaškų žydų žudynių vieta ir kapas I	Registrinis	Kelmučių k., Joniškėlio apylinkių sen., Pasvalio r. sav.
V16	37521	Vaškų žydų žudynių vieta ir kapas II	Registrinis	Kalnėliškių k., Vaškų sen., Pasvalio r. sav.
V17	43441	Baltijos kelio klaipėdiškių antrojo ženklų vieta	Registrinis	Diliauskų k., Pasvalio apylinkių sen., Pasvalio rajono sav.
V18	43442	Baltijos kelio Akmenės r. gyventojų ženklų vieta	Registrinis	Raudonpamūšės k., Saločių sen., Pasvalio rajono sav.
V19	43443	Baltijos kelio biržiečių ženklų vieta	Registrinis	Šalnaičių k., Saločių sen., Pasvalio rajono sav.
V20	43444	Baltijos kelio Lietuvos ir Latvijos ruožų susijungimo ženklų vieta	Registrinis	Pasienio g. 10, Škilinpamūšio k., Saločių sen., Pasvalio rajono sav.

8.2. *Rekreacija ir turizmas*

Rekreacinių teritorijų diferencijavimas, naudojimas ir kryptys bei tvarkymas daugiausiai priklauso nuo gamtinės aplinkos išteklių, kultūros paveldo, esamos rekreacinės infrastruktūros, rekreacinio aptarnavimo tradicijų.

Pagrindinius rekreacinės aplinkos išteklius sudaro:

1. gamtinė aplinka, tinkanti poilsiui (vaizdingas gamtovaizdis, miškai, vandens telkiniai, kiti gamtos ištekliai) bei sveikatos ir darbingumo atstatymui (terapinio pobūdžio gamtinės aplinkos klimatinės savybės, mineraliniai vandenys ir purvas);
2. rekreacijos reikmėms tinkantis kultūros paveldas (vertingą kultūros paveldą turintys miestai, miesteliai ir kaimų gyvenvietės bei vietovės, kultūros pažinimo požiūriu vertingi pavieniai objektai bei gyvosios kultūros reiškiniai ir pavyzdžiai);
3. specialiai sukurti rekreacinės infrastruktūros objektai (rekreacijai naudojamos poilsio, turizmo, sveikatinimo, pramogų paslaugas teikiančios įstaigos, centrai, trasos).

Pasvalio rajono savivaldybės teritorijoje yra turistams patrauklių objektų, tačiau dauguma jų minimaliai pritaikyti lankymui, nesukurta reikalinga infrastruktūra.

Šalies kontekste, pagal Lietuvos Respublikos teritorijos bendrąjį planą (2002), dalis Pasvalio rajono patenka į vidutinio potencialo Biržų–Pasvalio rekreacinį arealą. Tai teritorijos apimančios Pasvalį, Saločius bei jų apylinkes. Likusi didesnė rajono savivaldybės dalis, priskiriama žemo patrauklumo rekreacinių arealų teritorijoms.

Panevėžio apskrities bendrajame plane (2012) nustatyta aukščiausio rango rekreacinė

teritorija – Upytės rekreacinė sritis, apimanti beveik visą vakarinę apskrities teritorijos dalį. Upytės rekreacinę sritį sudaro trys funkciniais ryšiais apibrėžti rekreaciniai rajonai, kurių vienas yra Pasvalio rajonas – apjungiantis Pasvalio ir Joniškėlio rekreacinių resursinių arealų išteklius bei infrastruktūrą.

Pasvalio rajono savivaldybės teritorijos rekreacinio funkcinio prioriteto zonų išdėstymo pagrindas – turistams patrauklių objektų pritaikymas (išlaikant savivaldybės teritorijos autentiškumą) lankymui, optimaliai išnaudojant gamtinius resursus. Kaip lokalinius rekreacijos aptarnavimo ir pažintinio turizmo centrus tikslinga vystyti Pasvalį bei Joniškėlį. Ypatingas dėmesys turėtų būti skiriamas pažintinio turizmo plėtrai rajone.

Rekreacinio funkcinio prioriteto zonos

Pasvalio rajono savivaldybės teritorija savo gamtine bei kultūrine aplinka nėra vienalytė. Teritorijoje gamtinės aplinkos skirtingumą lemia hidrografinio tinklo išsidėstymas, skirtingas miškingumas, o kultūrinės aplinkos – skirtinga kultūros paveldo vertybių koncentracija, jų pobūdis.

Rekreacinių teritorijų naudojimo pobūdis, kryptys ir tvarkymas priklauso nuo šių pagrindinių veiksnių:

- gamtinės aplinkos išteklių turtingumo,
- kultūros paveldo turtingumo,
- esamo rekreacinės infrastruktūros išvystymo lygio,
- vietos gyventojų ekonominių galimybių,
- aplinkos sveikumo,
- aplinkos ekologinio atsparumo,
- socialinės aplinkos saugumo,
- rekreacinio aptarnavimo tradicijų.

Remiantis aukščiau išvardintais veiksniais Pasvalio rajono savivaldybės teritorijos rekreacijos vystymas grindžiamas Panevėžio apskrities bendrajame plane pateiktais rekreacijos vystymosi sprendiniais (2012). Remiantis apskrities lygmens bendruoju planu, dalis Pasvalio rajono savivaldybės teritorijų patenka į Upytės rekreacinę sritį ir joje išskiriamą Pasvalio rekreacinį rajoną. Pasvalio rekreaciniame rajone išskiriami šie rekreaciniai parajoniai:

- Pasvalio–Joniškėlio
- Daujėnų–Pušaloto

Pasvalio–Joniškėlio parajonis priskiriamas vidutinio rekreacinio potencialo teritorijoms, o Daujėnų–Pušaloto – mažiau nei vidutinio rekreacinio potencialo.

Dalis Pasvalio rajono savivaldybės teritorijų taip pat patenka į Upytės rekreacinės srities Biržų ir Panevėžio rekreacinius rajonus. Biržų rekreacinės srities Biržų rekreacinis parajonis priskiriamas aukšto, o Panevėžio rajono Karsakiškio parajonis – daugiau nei vidutinio rekreacinio potencialo teritorijoms. Likusi didžioji Pasvalio rajono savivaldybės teritorijos dalis patenka į mažo rekreacinio potencialo parajonius, tai:

- Vabalninko–Krinčino,
- Pačeriaukštės,
- Vaškų,
- Norgėlių.

Rekreacinio potencialo kategorijas, išskiriamas Panevėžio apskrities bendrajame plane, bendrai sudaro: I – aukštas; II – daugiau nei vidutinis; III – vidutinis; IV – mažiau nei vidutinis; V – gana mažas; VI – mažas rekreacinis potencialas. Pasvalio rajono savivaldybės teritorijoje išskiriami rekreaciniai arealai yra daugiausiai mažo (VI), vidutinio (III), mažiau nei vidutinio (IV) rekreacinio potencialo ir tik nedidelė dalis teritorijos ties Biržų regioniniu parku – aukšto (I) rekreacinio poten-

cialo. Didžioji Pasvalio rajono savivaldybės dalis nėra priskiriama prie palankiausių teritorijų rekreacijos vystymui. Tačiau, įvertinant atskirus rajono savivaldybės savitumus, turimas kultūros paveldo vertybes, gamtos sąlygas, čia galėtų būti plėtojami perspektyvūs rekreaciniai objektai.

Pasvalio rajono savivaldybėje daugiausiai siūloma vystyti šias rekreacijos rūšis:

- poilsis gamtoje (tai bendro pobūdžio, jėgas atstatantis žmogaus poilsis gamtoje, nekeliantis papildomu tikslu);
- pažintinė rekreacija (tai kelionės bei poilsis gamtinėje ar kultūrinėje aplinkoje norint pažinti šia aplinką, jos istoriją, prigimtį, savybes, išplėsti kultūros akiratį);
- pramoginė rekreacija (tai poilsis gamtoje ar tam tikslui pritaikytoje dirbtinėje aplinkoje, dalyvaujant įvairaus pobūdžio pramogose).

3.1 lentelė. Rekreacinių arealų charakteristikos

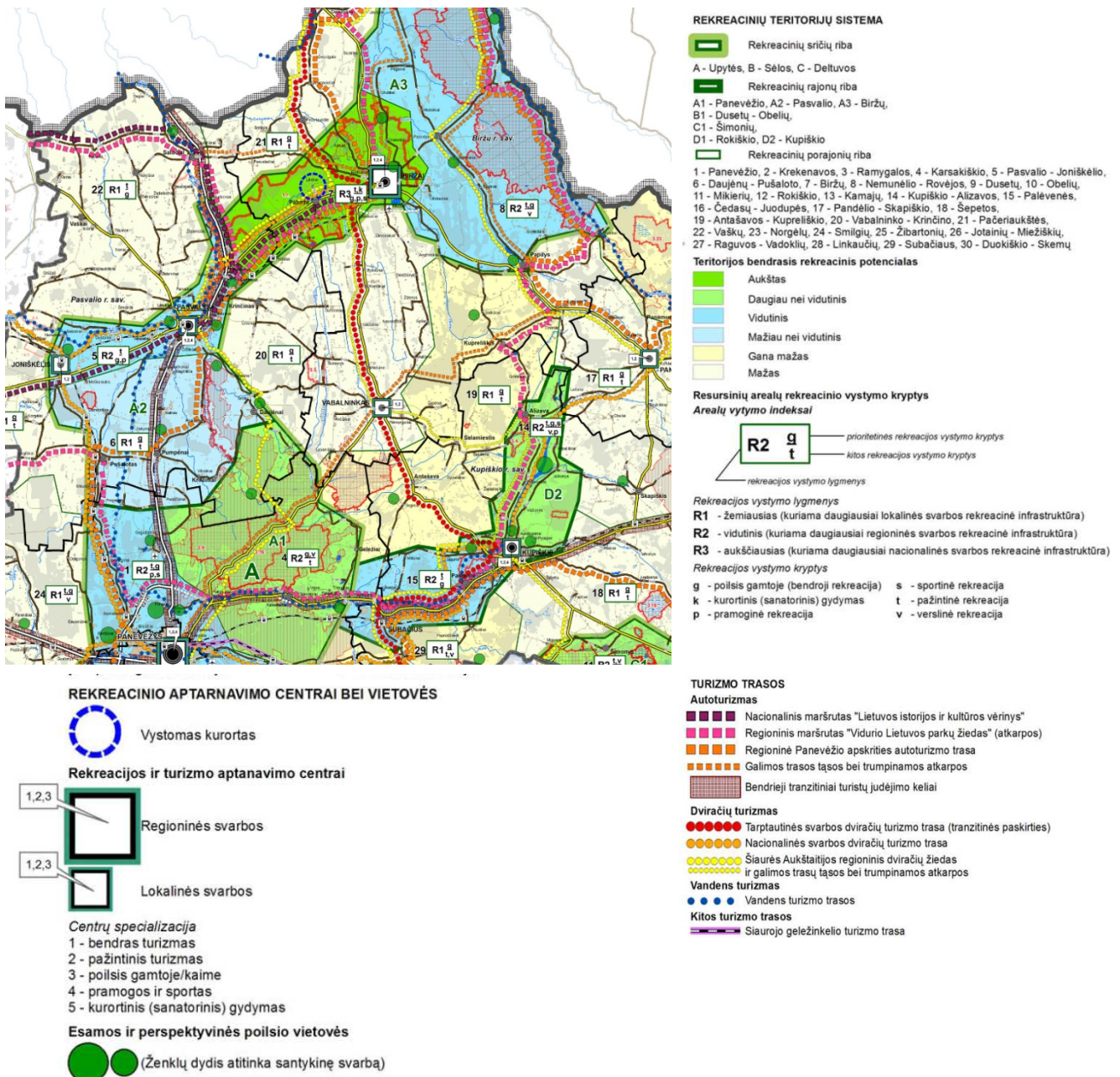
Rekreacinė sritis	Rekreacinis rajonas	Rekreacinio parajonio pavadinimas	Teritorijos rekreacinis potencialas	Rekreacijos vystymo lygmuo	Vystytinos rekreacijos rūšys
Upytės	Pasvalio	Pasvalio–Joniškėlio	III (vidutinis)	R2 (vidutinis - regioninis)	<ul style="list-style-type: none"> • pažintinė rekreacija • poilsis gamtoje • pramoginė rekreacija;
		Daujėnų–Pušaloto	IV (mažiau nei vidutinis)	R1 (žemiausias - vietinis)	<ul style="list-style-type: none"> • poilsis gamtoje • pažintinė rekreacija
	Biržų	Biržų	I (aukštas)	R3 (aukščiausias - nacionalinis)	<ul style="list-style-type: none"> • pažintinė rekreacija • kurortinis gydymas • poilsis gamtoje • pramoginė rekreacija • sportinė rekreacija
	Panevėžio	Karsakiškio	II (daugiau nei vidutinis)	R2 (vidutinis - regioninis)	<ul style="list-style-type: none"> • poilsis gamtoje • verslinė rekreacija • pažintinė rekreacija
-	-	Vabalninko–Krinčino	VI (mažas)	R1 (vietinis)	<ul style="list-style-type: none"> • poilsis gamtoje • pažintinė rekreacija
-	-	Pačeriaukštės	VI (mažas)	R1 (žemiausias - vietinis)	<ul style="list-style-type: none"> • poilsis gamtoje • pažintinė rekreacija
-	-	Vaškų	VI (mažas)	R1 (žemiausias - vietinis)	<ul style="list-style-type: none"> • pažintinė rekreacija • poilsis gamtoje
-	-	Norgėlų	VI (mažas)	R1 (žemiausias - vietinis)	<ul style="list-style-type: none"> • poilsis gamtoje • pažintinė rekreacija

Pastabos:

1. Rekomenduojamos rekreacijos rūšys lentelėje surašytos pagal svarbą rekreaciniame areale; prioritetingos specializacijos kryptys paryškintos paryškintu šriftu.
2. Rekreacinės sritys, rajonai ir parajoniai pateikti 8.2.1 pav..

Rekreacijos plėtros teritorinėje sistemoje svarbia vieta užima rekreacijos aptarnavimo centrai. Bendrajame plane, remiantis Panevėžio apskrities bendrojo plano sprendiniais, kaip pagrindiniai vietinės reikšmės rekreacijos ir turizmo centrai išskiriami Pasvalys ir Joniškėlis. Kiti turizmui svarbūs rajono urbanistiniai centrai, kaip Saločiai, Pušalotas, Krinčinas, Pumpėnai, išskiriami kaip nepagrindiniai vietiniai rekreacijos ir turizmo centrai. Pagal perspektyvinę rekreacijos aptarnavimo specializaciją Pasvalio rajono savivaldybės rekreacijos ir turizmo centrams numatomos šios kryptys:

- bendrojo turizmo - teikiamos bendrosios specialių papildomų tikslų nekeliančias paslaugas (maitinimas, apgyvendinimas);
- pažintinio turizmo – teikiamas platesnis, su vietos gamtine ir kultūrine aplinka suderintų paslaugų spektras (maitinimas, apgyvendinimas, informacija apie vietos gamtinę ir kultūrinę aplinką, ekskursijų organizavimas);
- poilsinio turizmo (poilsio gamtoje) – teikiamos bendrosios ir kai kurios specializuotos paslaugos (maitinimas, apgyvendinimas, poilsio ir pramogų organizavimas, poilsiui ir pramogoms skirta inventoriatas nuoma).



8.2.1 pav. Rekreacinių arealų vystymas Panevėžio apskrities bendrajame plane (2012)

Didžioji dalis Pasvalio rajono savivaldybės teritorijoje numatytų vystyti rekreacinio aptarnavimo centrų yra difunkcinio pobūdžio, jungia 2 rekreacinės specializacijos kryptis. Rekreacinių specializacijų svarba vietinės reikšmės rekreacijos aptarnavimo centruose gali būti labai nevienoda. Bendruoju planu

išskiriamos pagrindinė vystytina rekreacijos aptarnavimo kryptis ir šalutinės ar galimos alternatyvios rekreacijos aptarnavimo kryptys ar kryptis.

Pasvalio rajono savivaldybės teritorijos dalyse (šiaurės rytinė ir pietrytinė), kur, lyginant su likusia teritorijos dalimi yra gausiau rekreacinių išteklių, tikslinga orientuotis į pažintinės rekreacijos vystymą, šios krypties poreikiams pritaikant esamas gyvenamąsias vietas. Pirmiausia būtina orientuotis į tas vietas, kurios yra greta pagrindinių, didelį rekreacinį potencialą turinčių, poilsinės rekreacijos objektų (saugomos teritorijos ar jų dalių) bei šalia tarptautinių, nacionalinių, regioninių ir lokalių turistinių trasų (Pasvalys, Joniškėlis, Saločiai).

Rekreacinės teritorijos. Rekreacinėms teritorijoms priskiriamos zonos prie poilsui tinkamų vandens telkinių (upių, tvenkinių), rekreacinių miškų. Šių zonų pagrindinė funkcija – teritorijos panaudojimas intensyviai ir ekstensyviai rekreacijai. Jos bendrajame plane daugiausiai išskiriamos aukštesnį rekreacinį potencialą turinčiose teritorijose. Rekreacinėse teritorijose tikslinga pirmiausiai įrengti viešo naudojimo rekreacinę infrastruktūrą, poilsio erdves, želdynus, turizmo ir sporto šakų statinius, stovyklavietes bei kitą turizmo ir poilsio infrastruktūrą. Esančią laisvą valstybinę žemę šiose zonose rekomenduojama neprivatizuoti, o panaudoti viešo naudojimo rekreacinei infrastruktūrai vystyti. Rekreacinei infrastruktūrai sukurti, būtina parengti šių teritorijų naudojimą detalizuojančius planus.

Turistinės trasos

Pasvalio rajono savivaldybės turizmo trasų sistemos pagrindą sudaro šie šalies bei Panevėžio regioną pristatantys autoturizmo bei dviračių turizmo trasų žiedai ar jų atkarpos:

Autoturizmo trasos:

Nacionalinio autoturizmo maršruto „Lietuvos istorijos ir kultūros vėrinys“ (LR teritorijos bendrajame plane, 2002). Pasvalio rajono savivaldybės teritorijoje praeina nacionalinio autoturizmo maršruto „Lietuvos istorijos ir kultūros vėrinys“ atkarpa: Žeimelis (Šiaulių apskritis) – Kyburiai – Saločiai – Ažuolpamūšė (taša Pabiržė – Biržai) – Pasvalys – Joniškėlis – Pakruojis (Šiaulių apskritis).

Autoturizmo trasa „Panevėžio apskrities autoturizmo trasa“ (pagal Panevėžio apskrities bendrąjį planą, 2012) – regioninė autoturizmo trasa maršrutu: Panevėžys – Krekenava – Ramygala – Raguva – Subačius – Kupiškis – Salos – Kamajai – Jūžintai – Kriaunos – Obeliai – Rokiškis – Juodupė – Čedasai – Pandėlys – Papilys – Kvetkai – Pučiakalnė – Nemunėlio Radviliškis – Germaniškis – Juostaviečiai – Kirkilai – Biržai – Pabiržė (Likėnai) – Pasvalys – Pumpėnai – Pušalotas – Panevėžys. Trasa apjungia regiono savivaldybių bei turizmo centrus ir leidžia susipažinti su vaizdingiausiomis bei gamtos ir kultūros vertybėmis išsiskiriančiomis regiono teritorijomis, esamais valstybiniais parkais (Krekenavos, Sartų, Biržų).

Autoturizmo trasa „Vidurio Lietuvos parkų žiedas“ (pagal Lietuvos Respublikos bendrąjį planą, 2002). Tai vienas iš regioninių valstybinių parkų žiedų – autoturizmo trasų Šiaulių, Kauno, Panevėžio apskritis. Jis apima maršrutą: Žeimelis (Šiaulių apskritis) Kyburiai – Saločiai – Pabiržė – Biržai – Germaniškis – Nemunėlio Radviliškis – Pučiakalnė – Kvetkai – Papilys – Kupreliškis – Alizava – Kupiškis – Subačius – (Panevėžys) – Pušalotas – Deglėnai – Klovainiai (Šiaulių apskritis).

Dviračių trasos:

Dviračių turizmo trasa „Šiaurės Aukštaitijos regioninis dviračių žiedas“ (pagal Panevėžio apskrities bendrąjį planą, 2012). Tai regioninės dviračių turizmo trasos atkarpa, apimanti didžiąją Panevėžio apskrities teritorijos dalį. Ji eina maršrutu: Viešintos (Utenos apskritis) – Šepeta – Kupiškis – Palėvenė – Subačius – Smilgiai – Panevėžys – Paliūniškis – Žalioji giria – Daujėnai –

Pasvalys – Pabiržė – Biržai – Pačeriaukštė – Germaniškis – Nemunėlio Radviliškis – Pučiakalnė – Parovėja – Papilys – Pandėlys – Juodupė – Rokiškis – Kamajai – Salos – Svėdasai (Utenos apskritis). Dviračių trasa apjungia visus apskrities savivaldybių centrus ir leidžia susipažinti su vaizdingiausiomis bei gamtos ir kultūros vertybėmis išsiskiriančiomis regiono teritorijomis.

Per Pasvalio rajono savivaldybės teritoriją praeina taip pat nacionalinės svarbos dviračių trasa. Jai dalinai panaudotas siaurojo geležinkelio pylimas. Dviračių trasa eina iš Panevėžio, pro Joniškėlį, iš Joniškėlio viena atšaka atsišakoja link Linkuvos (toliau: Pakruojis – Lygumai – Šiauliai) kita į Pasvalį ir eina link Biržų.

Vandens turizmo trasos:

Pasvalio rajono savivaldybės vandens turizmo sistemos pagrindą sudaro vietinės svarbos Mūšos vandens keliai, skiriami vandens turizmui baidarėmis/kanojomis arba lengvomis valtimis. Taip pat vandens turizmas gali vykti Pyvesos ir Lėvens upėmis.

Rekreacinių teritorijų bei rekreacinės infrastruktūros vystymo kryptys

Padidintą dėmesį Pasvalio rajono savivaldybės teritorijoje reikėtų skirti pažintinio turizmo plėtrai ir vystymui. Pažintinio turizmo sistemos plėtojimu siekiama eksponuoti gamtinius bei kultūrinius Pasvalio rajono savivaldybės savitumus, jo kraštovaizdžio vertybes.

Pažintinio turizmo sistemos vystymui siūloma:

- plėtoti pėsčiųjų, dviračių ir auto turizmo trasas, apjungiančias didžiausios vertės gamtinius ir kultūrinius Pasvalio rajono savivaldybės objektus.
- Teikti pirmenybę bendriesiems tranzitiniams turistiniams judėjimo keliams bei šioms prioritetinėms nacionalinės svarbos specializuoto pažintinio turizmo trasoms patenkančioms į Pasvalio rajono savivaldybės teritoriją:
 - dalis nacionalinio reprezentacinio kultūrinio turizmo maršruto „Lietuvos istorijos ir kultūros vėrinys“;
 - dalis regioninio gamtinio - kultūrinio pobūdžio valstybinio parko „Vidurio Lietuvos parku žiedas“.
- vystyti savarankišką regioninės ir vietinės svarbos pažintinę turistų judėjimo kelių sistemą, kurią sudarytų:
 - „Pasvalio kraštas“ skirtas Pasvalio rajono gamtinių ir kultūrinių savitumų bei vertybių reprezentavimui ir pažinimui,
 - „Pasvalio rajono vandens keliai“ Mūšos (skirtos valčių turizmui), Lėvens bei Pyvesos (skirtų baidarių turizmo vystymui) upių (rajo teritorijoje esančiose atkarpose) pakrančių gamtinių bei kultūrinių vertybių pažinimui.
- išryškinti ir eksponuoti savivaldybės teritorijos gamtinės ir kultūrinės aplinkos tipiškus ar unikalius objektus, pasižyminčius savitais bruožais ir / ar perteikiančius šiaurės Lietuvos regiono ypatumus:
 - išryškinti Lietuvos valstybingumo istoriją atspindinčius faktus, vietas, paminklus ir kt.;
 - išryškinti gyvosios etnokultūros bei moderniosios kultūros židinius, faktus bei reiškinius;
 - saugoti tipiškus bei unikalius gamtinius bei kultūrinius objektus ar kraštovaizdžio kompleksus (saugomas gamtos ir kultūros paveldas, požeminio karsto raiškos požymiai, miestelių ir kaimų siluetai, panoramos, tarpukario laikotarpio vienkiemų sodybos, kt.);
 - Atstatyti išlikusius dvarus, išlaikant jų autentiškumą,
 - Tvarkyti ir eksponuoti kitus pažintinę vertę turintys gamtiniai bei kultūros paveldo objektus, jų grupes ir kompleksus;

- Stiprinti rekreacinę infrastruktūrą:
 - Vystyti viešąją turizmo infrastruktūrą (turistines trasas, poilsio aikštes, stovyklavietes, turizmo informacinę sistemą);
 - Sukurti lankytojų aptarnavimo sistemą, plėtojant apgyvendinimo, maitinimo paslaugas ir pramogų industriją;
 - Inicijuoti projektinę veiklą turizmo paslaugoms plėsti ir gerinti, kelti turizmo specialistų kvalifikaciją turizmo skatinimo, klientų aptarnavimo, informacinių technologijų, užsienio kalbų srityse.

9. SOCIALINĖ APLINKA

9.1. Sveikatos apsauga

Pasvalio rajono savivaldybėje gyventojų pirminę asmens sveikatos priežiūrą 2018 m. vykdė viena viešoji įstaiga – Pasvalio pirminės asmens sveikatos priežiūros centras (toliau – Pasvalio PASPC), apjungiantis šiuos struktūrinius padalinius: Pasvalio PASPC (Pasvalio PASPC, greitoji medicinos pagalba (GMP), Pasvalio psichikos sveikatos centras (PSC), Joniškėlio poliklinika), 8 ambulatorijas, 21 kaimo medicinos punktą (2 iš jų BPG kabinetai). Vertinant bendrą sveikatos apsaugos sistemą, svarbu pažymėti, kad rajono savivaldybėje taip pat veikia medicinos kabinetai mokyklose (jie atskiro struktūrinio padalinio statuso neturi).

Mažas bendrosios praktikos gydytojų skaičius Pasvalio rajone sąlygoja didelį ypač kaimo gyventojų asmens sveikatos priežiūros paslaugų poreikį. Statistikos departamento duomenimis, 2017 m. 10 000-ių Pasvalio rajono savivaldybės gyventojų teko 21,4. Nors šis skaičius ir išaugo nuo 2005 m. kai šis rodiklis buvo 17,4, tačiau jis vis dar stipriai atsilieka tiek nuo Panevėžio apskrities (31,3 gyd.), tiek nuo Lietuvos (45,3 gyd.). Toks gydytojų skaičius savivaldybėje yra mažas ir yra rimta savivaldybės sveikatos apsaugos sektoriaus problema, mažinanti gyventojų sveikatos priežiūros efektyvumą bei kokybę. Nedidelį gydytojų skaičių lemia socialinė-ekonominė regioninė padėtis, nedideli atlyginimai.

Savivaldybės teritorija, kaip ir gyventojų skaičius, nėra dideli, todėl nėra poreikio statyti naujų savivaldybės ligoninių. Visi gyventojai gali būti aptarnaujami VšĮ Pasvalio ligoninėje arba kitose Panevėžio apskrities ligoninėse. Konkretios sveikatos apsaugos infrastruktūros plėtra Bendrojo plano sprendiniais nenumatoma, tačiau esant tokiam poreikiui infrastruktūra gali būti plėtojama vadovaujantis bendrojo plano teritoriniais reglamentais.

9.2. Švietimas

Švietimo veiklos tinkamu organizavimu Pasvalio rajono savivaldybėje rūpinasi ikimokyklinio ugdymo įstaigos, bendrojo lavinimo (pradinės, pagrindinės, vidurinės ir gimnazijos) mokyklos, profesinio mokymo įstaigos, iš kurių 3 ikimokyklinio ugdymo įstaigos, 12 – bendrojo lavinimo mokyklos, 1 – profesinio mokymo įstaiga.

Pastaraisiais metais sumažėjęs gimstamumas ir mažėjantis gyventojų skaičius Pasvalio rajono savivaldybėje turės įtakos ir ikimokykliniam bei bendrojo lavinimo įstaigų tinklui ir su laiku dar labiau sumažės šių įstaigų veiklos efektyvumas. Tikėtina, kad teks atsisakyti kai kurių mokyklų ir/ar jų filialų, tačiau Bendrojo plano sprendiniuose jokie sprendimai tuo klausimu nenumatomi.

Vykdant mokyklų tinklo pertvarką Pasvalio rajone rekomenduojama nenaudojamus pastatus panaudoti kaimo bendruomenės reikmėms, plėsti kultūros, ugdymo, kitokios viešosios paskirties

centrus ir įstaigas.

10. EKONOMINĖ PLĖTRA

10.1. Pramonės ir verslo teritorijos

Lyginant Pasvalio rajono savivaldybę su šalies vidurkiu, konstatuotina, kad tiek pramonė, tiek statybų sektorius yra silpnais išvystyti.

Pagrindinė pramonės šaka Pasvalio rajono savivaldybėje – maisto gaminių pramonė (sviestas, riebus sūriai, miltai, duona ir pyrago gaminiai). Beveik visos perspektyviausios pramonės įmonės sukonzentruotos Pasvalio mieste ir jo apylinkėse.

Bendrojo plano sprendiniais teritorijos pramonės vystymui yra išskiriamos atskirose zonose. Jos daugiausiai išdėstomos esamų gamybinių pastatų aplinkoje, šalia ar netoliese esamų didesnių urbanizuotų teritorijų.

10.2. Žemės ir miškų ūkis

Pasvalio rajono savivaldybės teritorijoje vyrauja derlingi priemolio ir molio dirvožemiai. Savivaldybės žemės – vienos derlingiausių šalyje, todėl intensyviai naudojamos. Žemės ūkio naudmenos pagal 2010 m. surašymo duomenis užėmė 77 919 ha (ariamoms žemėms). Miškingumas savivaldybės teritorijoje kaip ir visoje Lietuvoje buvo pastovus ir mažai keitėsi, 2017 m. užėmė 16,8 proc. rajono teritorijos. Pažymėtina, kad dėl derlingų žemių žemė intensyviau naudojama ir miškingumas yra mažesnis už Panevėžio apskrities vidurkį (28,6 proc.), ir Lietuvos vidurkį (33,6 proc.).

Išskirtinę rajono savivaldybės agrarinių teritorijų dalį sudaro karstinio regiono zona. Karstiniai reiškiniai išplitę beveik visame rajone, išskyrus vakarinę ir šiaurės vakarinę jos dalį. Intensyvaus karsto zona užima 9,3 tūkst. ha, šios zonos apsauginis rajonas – 69,4 tūkst. ha. Savivaldybėje priskaičiuota apie 2000 paviršinių karstinių formų, deja, išlikusių labai nedaug. Intensyvaus sukarstėjimo zona apima didžiąją dalį Pasvalio apylinkių seniūnijos ir žymiai mažesnę dalį Krinčino seniūnijos. Šiose teritorijose ūkinė veikla ribojama.

Vadovaujantis Panevėžio apskrities bendruoju planu ir Bendrojo plano koncepcija, Bendrojo plano sprendiniuose žemės ir miškų ūkio teritorijos diferencijuotos ir išskirtos į 4 skirtingas bioproductinio ūkio zonas:

- Intensyvaus bioproductinio naudojimo
- Tausojančio bioproductinio naudojimo
- Tausojančio bioproductinio naudojimo karstiniame regione
- Tausojančio bioproductinio naudojimo ir konservacijos

Intensyvaus bioproductinio naudojimo zona yra išdėstyta teritorijose, kurios nepatenka į gamtinį karkasą, saugomas teritorijas, karstinį regioną. Tai teritorijos vakarinėje, pietinėje ir šiaurinėje rajono dalyje. Tausojančio bioproductinio naudojimo zonos nustatytos gamtinio karkaso teritorijose, taip pat karstinio regiono zonoje. Tausojančio bioproductinio naudojimo ir konservacinę zona nustatyta saugomose teritorijose.

Pasvalio rajono mastu bendra žemės ūkio gamybos kryptis išlieka intensyvus ūkininkavimas. Žemės ūkio šakų intensyvėjimas turėtų kuo geriau atitikti žemės ūkio augalų auginimui tinkamiausius dirvožemius, gamtines sąlygas ir aplinkosauginius reikalavimus. Bendrojo plano

įgyvendinimo perspektyvoje siektinos tendencijos – išlaikyti esamą žemės ūkio intensyvumą, tausojančio žemės ūkio teritorijose plėtoti ekologinę žemdirbystę.

Tausojančio vystymo reikalavimų nustatymą lemia geoekologiškai ypač svarbių ir žmogaus poveikiui jautriausių gamtinio kraštovaizdžio struktūrų – kalvynų, gilesnių slėnių, karsto, apsauginės paskirties miškų bei valstybinių draustinių teritorinis pasiskirstymas. Ši teritorijų vystymo kryptis numatyta taip pat didžiojoje dalyje rekreacinio prioriteto teritorijų.

Tausojančio vystymo reglamentai nustato:

- žemės ūkio teritorijose – ribotai ūkininkauti antropogeniniam poveikiui jautriose teritorijose, kurti ekologinius ūkius, reglamentuoti pasėlių struktūrą, leistinių trąšų ir chemikalų naudojimo normas, vėjo ir vandens erozijos veikiamuose plotuose taikyti kompleksines specialias agrotechnines priemones, numatyti nenaudojamos žemės ir žemos ekonominės vertės žemės ūkio naudmenų plotų apsodinimą ir (ar) jų renatūralizavimą, siekiant padidinti kraštovaizdžio ir biologinę įvairovę. Į gamtinį karkasą įeinančiose ekologiškai jautriose teritorijose taip pat skatinama teikti prioritetą ir paramą ekologinio ir tausojamojo ūkininkavimo sistemas diegiantiems ūkiams.
- miškų ūkio teritorijose – ūkininkauti pagal ekosistemų apsaugos, rekreacinių ir apsauginių miškų (II–III miškų grupės) tvarkymo reikalavimus, nenaudojant plynų kirtimų arba juos taikant labai ribotai, plynus kirtimus taikant tik išskirtiniais atvejais, kai atkurti ir (ar) ugdyti miškus neplynų kirtimų būdais nėra galimybių.

Intensyvaus teritorijos vystymo reglamentai nustato ir numato galimybes:

- žemės ūkio teritorijose – kurti ir modernizuoti prekinio tipo ūkius, specializuoti žemės ūkio gamybą atsižvelgiant į dirvožemių savybes, produkcijos perdirbimo įmonių išdėstymą, ekonomines sąlygas, didinti žemės ūkio naudmenų plotą, nepažeidžiant ekologiškai pagrįstų proporcijų, tręšiant žemės ūkio naudmenas pagal optimalias normas;
- miškų ūkio teritorijose – ūkininkauti pagal ūkinių miškų (IV miškų grupė) tvarkymo reikalavimus.

Pasvalio rajono savivaldybės teritorijos bendrajame plane numatomi žemės naudojimo pokyčiai pagrįsti dabartinėmis žemės ūkio tendencijomis. Įvertinus galimą apleistų žemių su derlingais dirvožemiais įsavinimą žemės ūkio veiklai, mažiau palankių ūkininkauti žemių apsodinimą mišku, žemių perdavimą pagal poreikį urbanistinei plėtrai ir naudingųjų iškasenų eksploatavimui bei nustačius tikslesnius žemės apskaitos duomenis, pagal Bendrojo plano sprendinius galimi šie pagrindinių žemės naudmenų pokyčiai bendrojo plano planuojamam 10 metų laikotarpiui:

- žemės ūkio naudmenų plotas galėtų sumažėti apie 4,6 tūkst. ha (3,5 %) ir sudarytų apie 96,2 tūkst. ha (~75%)
- miškų plotas padidėtų apie 3,2 tūkst. ha (2,5 proc.) ir sudarytų apie 24,9 tūkst. ha (~19,3%).

Bendrajame plane žemės ūkio teritorijos yra suskirstytos į dviejų tipų zonas: pirmasis tipas apima rekreacinio naudojimo žemės ūkio zonas, kuriose siūlomas kaimo turizmo vystymas; antrasis – žemės ūkio teritorijų zonas, kuriose teikiamas prioritetas vidutinio dydžio ir didesnių ūkių kūrimuisi. Žemės ūkio gamybinių kompleksų vystymas numatytas atskirose gamybinių objektų zonose. Šiose zonose galima gyvulininkystės, grūdininkystės pastatų bei jų kompleksų statyba. Bendrajame plane žemės ūkio gamybinių kompleksų vystymas yra numatytas įvertinant esamų bei buvusių žemės ūkio gamybinių pastatų teritorijas.

Miškų ūkio teritorijos yra apjungiamos į miškų ir miškingų teritorijų funkcinę zona. Į šią

funkcinę zoną įeina visų grupių miškai.

Bendrajame plane taip pat išskirtos teritorijos, kuriose siūlomos miškingos ar kitos tausojančio žemės ūkio teritorijos (šienaujamos pievos, ganyklos, kt.). Šios teritorijos daugiausia numatytos vandens telkinių aplinkoje, gamtinio karkaso teritorijose. Žemės ūkio paskirties žemėje miško įveisimas gali būti vykdomas teisės aktų nustatytais sąlygomis, tai yra vadovaujantis Žemės ūkio ministro ir Aplinkos ministro įsakymais, nustatančiais miško įveisimo ne miško žemėje tvarką ir pagrindinėmis nuostatomis Lietuvos miškingumo didinimui bei miško sklypų išdėstymui.

Bendruoju planu yra siekiama skatinti žemės sklypų konsolidaciją tiek žemės ūkio, tiek miškų ūkio teritorijose. Žemės sklypų konsolidacija leistų pagerinti ūkių žemėvaldų struktūrą, sudarytų sąlygas didinti ūkių kompaktiškumą bei jų veiklos efektyvumą.

11. PASVALIO RAJONO SAVIVALDYBĖS TERITORIJŲ REZERVAVIMAS VISUOMENĖS POREIKIAMS

Pasvalio rajono savivaldybės teritorijos bendruoju planu numatoma, kad vystant teritorijas turi būti suformuojama reikiama inžinerinė ir socialinė infrastruktūra.

Planuojant teritorijas, jas detalizuojant žemesnio lygmens teritorijų planavimo dokumentais, turi būti išskirtos atskiros teritorijos susisiekimo komunikacijų koridoriams, inžineriniams tinklams, želdynams, viešo naudojimo rekreacinėms teritorijoms, bendro naudojimo teritorijoms, visuomeninės paskirties teritorijoms. Teritorijų reikalingų viešajai infrastruktūrai išskyrimas turi būti atliekamas pertvarkant esamus žemės sklypus ne mažesniame nei vieno kvartalo teritorijos plote. Urbanizuojamose teritorijose viešajai infrastruktūrai turėtų būti skirta apie 30 % teritorijos ploto.

12. PASVALIO RAJONO SAVIVALDYBĖS TERITORIJOS BENDROJO PLANO ĮGYVENDINIMO PRIEMONIŲ PLANAS BENDROJO PLANO GALIOJIMO LAIKOTARPIU

Siekiant kryptingo teritorijų panaudojimo bei darnaus urbanistinio planavimo, šio Bendrojo plano sprendinių įgyvendinimui turi būti atlikti šie darbai:

- parengti Pasvalio rajono savivaldybės teritorijos bendrąjį planą detalizuojantys teritorijų planavimo dokumentai;
- formuojamos viešo naudojimo teritorijos (gatvės, želdynai, bendro naudojimo teritorijos, kt.);
- atliekama žemės konsolidacija kaimo vietovėse;
- atliekamas žemės sklypų pertvarkymas miesto teritorijose.

Žemesnio lygmens teritorijų planavimo dokumentai turi detalizuoti Bendrojo plano sprendinius, o taip pat sudaryti teisinės prielaidas tolimesniam jų įgyvendinimui. Svarbiausi Bendrojo plano įgyvendinimui reikalingi teritorijų planavimo dokumentai pateikti 12.1 lentelėje.

12.1 lentelė. Bendrojo plano įgyvendinimui reikalingi teritorijų planavimo dokumentai

Eil. Nr.	Priemonės pavadinimas
1.	Prioritetinio vystymo gyvenviečių kompleksinio teritorijų planavimo dokumentai - bendrieji planai M 1:2000 arba detalieji planai: <ul style="list-style-type: none">• miestų dalių (Pasvalio, Joniškėlio)

	<ul style="list-style-type: none"> • urbanistinių centrų (Saločių, Vaškų, Pumpėnų, Daujėnų, Pušaloto, Krinčino, Namišių)
2.	Kitų vietinių urbanistinių centrų bei kaimo gyvenviečių kompleksinio teritorijų planavimo dokumentai - bendrieji planai M 1:2000 arba detalieji planai.
3.	Atskirų Pasvalio rajono savivaldybės teritorijos dalių kompleksinio teritorijų planavimo dokumentai detalizuojantys rekreacinio prioriteto zonų naudojimą.
4.	Žemės valdų formavimo ir pertvarkymo projektai atskiroms urbanizuojamoms teritorijų dalims pagal parengtus vietovės lygmens kompleksinio teritorijų planavimo dokumentus (miestų dalims, kvartalų grupėms).
5.	Žemės ir miškų sklypų konsolidacijos projektai.
6.	Kiti specialiojo teritorijų planavimo dokumentai rengiami remiantis LR Teritorijų planavimo įstatymu.

PRIEDAI

1 PRIEDAS. Potencialūs taršos židiniai Pasvalio rajono savivaldybės teritorijoje

1.P lentelė. Potencialūs taršos židiniai Pasvalio rajono savivaldybės teritorijoje (Lietuvos geologijos tarnybos duomenys, 2019)

Taršos žid. Nr.	Adresas	Taršos šaltinis	Taršos šaltinio pavadinimas	Taršos pobūdis	Būklė	Savininkas	Pavojingumas
46	Panevėžio apskr., Pasvalio r. sav., Joniškėlio apylinkių sen., Meškalaucio k.	Teršiančių medžiagų kaupimo ir regeneravimo objektai	Sandėlis	Žemės paviršiuje	Neveikiantis		Vidutinis pavojus
508	Panevėžio apskr., Pasvalio r. sav., Saločių sen., Saločių mstl.	Pramonės, energetikos, transporto ir paslaugų objektai	Naftos bazė	Žemės paviršiuje	Sugriautas	NEŽINOMA	Ypatingai didelis pavojus
826	Panevėžio apskr., Pasvalio r. sav., Pumpėnų sen., Kalno k.	Teršiančių medžiagų kaupimo ir regeneravimo objektai	Sandėlis	Žemės paviršiuje	Veikiantis	PASVALIO RAJ. JURGĖNŲ ŽŪB	Vidutinis pavojus
828	Panevėžio apskr., Pasvalio r. sav., Pušaloto sen., Pabuojų k.	Teršiančių medžiagų kaupimo ir regeneravimo objektai	Sandėlis	Žemės paviršiuje	Neveikiantis	NEŽINOMA	Vidutinis pavojus
830	Panevėžio apskr., Pasvalio r. sav., Saločių sen., Žilpamūšio k.	Teršiančių medžiagų kaupimo ir regeneravimo objektai	Sandėlis	Žemės paviršiuje	Neveikiantis	NEŽINOMA	Didelis pavojus
831	Panevėžio apskr., Pasvalio r. sav., Pumpėnų sen., Smilgelio k.	Teršiančių medžiagų kaupimo ir regeneravimo objektai	Sandėlis	Žemės paviršiuje	Neveikiantis	PASVALIO RAJ. PUMPĖNŲ ŽŪB	Didelis pavojus
832	Panevėžio apskr., Pasvalio r. sav., Daujėnų sen., Naujasodžio k.	Teršiančių medžiagų kaupimo ir regeneravimo objektai	Sandėlis	Žemės paviršiuje	Sugriautas	NEŽINOMA	Didelis pavojus
833	Panevėžio apskr., Pasvalio r. sav., Saločių sen., Raubonių k.	Pramonės, energetikos, transporto ir paslaugų objektai	Naftos bazė	Žemės paviršiuje	Veikiantis	PASVALIO RAJ. MŪŠOS ŽŪB	Didelis pavojus
834	Panevėžio apskr., Pasvalio r. sav., Pumpėnų sen., Sereikonių k.	Pramonės, energetikos, transporto ir paslaugų objektai	Degalinė	Aeracijos zonoje	Veikiantis	UAB "UOTAS"	Ypatingai didelis pavojus
835	Panevėžio apskr., Pasvalio r. sav., Daujėnų sen., Girsūdų k.	Teršiančių medžiagų kaupimo ir regeneravimo objektai	Sandėlis	Žemės paviršiuje	Sugriautas	NEŽINOMA	Didelis pavojus
836	Panevėžio apskr., Pasvalio r. sav., Pasvalio apylinkių sen., Aukštikalnių k.	Teršiančių medžiagų kaupimo ir regeneravimo objektai	Sandėlis	Žemės paviršiuje	Neveikiantis	NEŽINOMA	Didelis pavojus
838	Panevėžio apskr., Pasvalio r. sav., Joniškėlio apylinkių sen., Norgėlių k.	Teršiančių medžiagų kaupimo ir regeneravimo objektai	Sandėlis	Žemės paviršiuje	Neveikiantis		Vidutinis pavojus
839	Panevėžio apskr., Pasvalio r. sav., Vaškų sen., Grūžių k.	Teršiančių medžiagų kaupimo ir regeneravimo objektai	Sandėlis	Žemės paviršiuje	Sugriautas	NEŽINOMA	Didelis pavojus
840	Panevėžio apskr., Pasvalio r. sav., Vaškų sen., Tetirvinių k.	Teršiančių medžiagų kaupimo ir regeneravimo objektai	Sandėlis	Žemės paviršiuje	Neveikiantis	NEŽINOMA	Vidutinis pavojus
841	Panevėžio apskr., Pasvalio r. sav., Joniškėlio apylinkių sen., Sabonių k.	Teršiančių medžiagų kaupimo ir regeneravimo objektai	Sandėlis	Žemės paviršiuje	Neveikiantis	PASVALIO RAJ. SABONIŲ ŽŪB	Vidutinis pavojus
842	Panevėžio apskr., Pasvalio r. sav., Namišių sen., Kiemėnų k.	Teršiančių medžiagų kaupimo ir regeneravimo objektai	Sandėlis	Žemės paviršiuje	Sugriautas	NEŽINOMA	Didelis pavojus
843	Panevėžio apskr., Pasvalio r. sav., Pumpėnų sen., Kriklinių mstl.	Teršiančių medžiagų kaupimo ir regeneravimo objektai	Sandėlis	Žemės paviršiuje	Sugriautas	NEŽINOMA	Didelis pavojus
844	Panevėžio apskr., Pasvalio r. sav., Pumpėnų sen., Rinkūnų k.	Teršiančių medžiagų kaupimo ir regeneravimo objektai	Sandėlis	Žemės paviršiuje	Neveikiantis	NEŽINOMA	Didelis pavojus
845	Panevėžio apskr., Pasvalio r. sav., Vaškų sen., Daičiūnų k.	Teršiančių medžiagų kaupimo ir regeneravimo objektai	Sandėlis	Žemės paviršiuje	Veikiantis	PASVALIO RAJ. VAŠKŲ ŽŪB	Vidutinis pavojus
846	Panevėžio apskr., Pasvalio r. sav., Namišių sen., Namišių k.	Teršiančių medžiagų kaupimo ir regeneravimo objektai	Sandėlis	Žemės paviršiuje	Sugriautas	NEŽINOMA	Didelis pavojus

UAB „Eurointegracijos projektai“, I.k. 142122047, Ukmergės 222, LT-07157 Vilnius. Tel. (8 5) 2430177
Pasvalio rajono savivaldybės teritorijos bendrojo plano keitimas. Sprendiniai

847	Panevėžio apskr., Pasvalio r. sav., Saločių sen., Saločių mstl.	Teršiančių medžiagų kaupimo ir regeneravimo objektai	Sandėlis	Žemės paviršiuje	Neveikiantis		Didelis pavojus
848	Panevėžio apskr., Pasvalio r. sav., Saločių sen., Žadeikonių k.	Teršiančių medžiagų kaupimo ir regeneravimo objektai	Sandėlis	Žemės paviršiuje	Veikiantis	NEŽINOMA	Didelis pavojus
849	Panevėžio apskr., Pasvalio r. sav., Vaškų sen., Gineikių k.	Teršiančių medžiagų kaupimo ir regeneravimo objektai	Sandėlis	Žemės paviršiuje	Sugriautas	PASVALIO RAJ. NAIRIŲ ŽŪB	Didelis pavojus
850	Panevėžio apskr., Pasvalio r. sav., Pasvalio apylinkių sen., Ližų k.	Teršiančių medžiagų kaupimo ir regeneravimo objektai	Sandėlis	Žemės paviršiuje	Sugriautas		Vidutinis pavojus
851	Panevėžio apskr., Pasvalio r. sav., Joniškėlio apylinkių sen., Valdeikių k.	Teršiančių medžiagų kaupimo ir regeneravimo objektai	Sandėlis	Žemės paviršiuje	Sugriautas	NEŽINOMA	Didelis pavojus
853	Panevėžio apskr., Pasvalio r. sav., Pasvalio apylinkių sen., Pervalkų k.	Teršiančių medžiagų kaupimo ir regeneravimo objektai	Sandėlis	Žemės paviršiuje	Sugriautas	NEŽINOMA	Didelis pavojus
855	Panevėžio apskr., Pasvalio r. sav., Saločių sen., Brenčių k.	Teršiančių medžiagų kaupimo ir regeneravimo objektai	Sandėlis	Žemės paviršiuje	Sugriautas		Didelis pavojus
1064	Panevėžio apskr., Pasvalio r. sav., Pasvalio miesto sen., Pasvalio m., Panevėžio g. 57	Pramonės, energetikos, transporto ir paslaugų objektai	Degalinė	?	Veikiantis	AB "LIETUVOS KURAS" DEGALINĖ NR.60	Ypatingai didelis pavojus
1123	Panevėžio apskr., Pasvalio r. sav., Vaškų sen., Tetirvinių k.	Gyvulininkystės objektai	Galvijų ferma	Žemės paviršiuje	Veikiantis	PASVALIO RAJ. TETERVINŲ ŽŪB	Vidutinis pavojus
1124	Panevėžio apskr., Pasvalio r. sav., Vaškų sen., Tetirvinių k.	Pramonės, energetikos, transporto ir paslaugų objektai	Technikos kiemas	Žemės paviršiuje	Veikiantis	PASVALIO RAJ. TETERVINŲ ŽŪB	Didelis pavojus
1125	Panevėžio apskr., Pasvalio r. sav., Vaškų sen., Norelių k.	Gyvulininkystės objektai	Kiaulidė	Žemės paviršiuje	Veikiantis	PASVALIO RAJ. TETERVINŲ ŽŪB	Vidutinis pavojus
1126	Panevėžio apskr., Pasvalio r. sav., Vaškų sen., Norelių k.	Teršiančių medžiagų kaupimo ir regeneravimo objektai	Sandėlis	Žemės paviršiuje	Neveikiantis		Didelis pavojus
1127	Panevėžio apskr., Pasvalio r. sav., Vaškų sen., Nečionių k.	Gyvulininkystės objektai	Galvijų ferma	Žemės paviršiuje	Neveikiantis		Vidutinis pavojus
1128	Panevėžio apskr., Pasvalio r. sav., Vaškų sen., Kriaušiškių k.	Gyvulininkystės objektai	Galvijų ferma	Žemės paviršiuje	Neveikiantis		Vidutinis pavojus
1129	Panevėžio apskr., Pasvalio r. sav., Vaškų sen., Kriaušiškių k.	Pramonės, energetikos, transporto ir paslaugų objektai	Technikos kiemas	Žemės paviršiuje	Neveikiantis		Didelis pavojus
1130	Panevėžio apskr., Pasvalio r. sav., Vaškų sen., Kriaušiškių k.	Teršiančių medžiagų kaupimo ir regeneravimo objektai	Sandėlis	Žemės paviršiuje	Gaisravietė	NEŽINOMA	Ypatingai didelis pavojus
1131	Panevėžio apskr., Pasvalio r. sav., Vaškų sen., Kriaušiškių k.	Teršiančių medžiagų kaupimo ir regeneravimo objektai	Sąvartynas	Žemės paviršiuje	Veikiantis		Vidutinis pavojus
1132	Panevėžio apskr., Pasvalio r. sav., Vaškų sen., Kriaušiškių k.	Gyvulininkystės objektai	Galvijų ferma	Žemės paviršiuje	Veikiantis		Vidutinis pavojus
1133	Panevėžio apskr., Pasvalio r. sav., Vaškų sen., Mažųjų Grūžių k.	Teršiančių medžiagų kaupimo ir regeneravimo objektai	Sandėlis	Žemės paviršiuje	Sugriautas	NEŽINOMA	Ypatingai didelis pavojus
1134	Panevėžio apskr., Pasvalio r. sav., Vaškų sen., Grūžių k.	Gyvulininkystės objektai	Galvijų ferma	Žemės paviršiuje	Neveikiantis		Vidutinis pavojus
1135	Panevėžio apskr., Pasvalio r. sav., Vaškų sen., Grūžių k.	Gyvulininkystės objektai	Galvijų ferma	Žemės paviršiuje	Neveikiantis		Vidutinis pavojus
1136	Panevėžio apskr., Pasvalio r. sav., Vaškų sen., Grūžių k.	Pramonės, energetikos, transporto ir paslaugų objektai	Technikos kiemas	Žemės paviršiuje	Neveikiantis		Didelis pavojus
1137	Panevėžio apskr., Pasvalio r. sav., Vaškų sen., Grūžių k.	Teršiančių medžiagų kaupimo ir regeneravimo objektai	Sandėlis	Žemės paviršiuje	Neveikiantis	NEŽINOMA	Vidutinis pavojus
1138	Panevėžio apskr., Pasvalio r. sav., Vaškų sen., Vienžindžių k.	Gyvulininkystės objektai	Galvijų ferma	Žemės paviršiuje	Neveikiantis		Vidutinis pavojus
1139	Panevėžio apskr., Pasvalio r. sav., Pasvalio apylinkių sen., Medinių k.	Gyvulininkystės objektai	Galvijų ferma	Žemės paviršiuje	Neveikiantis		Vidutinis pavojus
1140	Panevėžio apskr., Pasvalio r. sav., Pasvalio apylinkių sen., Šimonių k.	Teršiančių medžiagų kaupimo ir regeneravimo objektai	Sandėlis	Žemės paviršiuje	Sugriautas	NEŽINOMA	Ypatingai didelis pavojus
1141	Panevėžio apskr., Pasvalio r. sav., Pasvalio apylinkių sen., Šimonių k.	Pramonės, energetikos, transporto ir paslaugų objektai	Technikos kiemas	Žemės paviršiuje	Neveikiantis	NEŽINOMA	Vidutinis pavojus
1142	Panevėžio apskr., Pasvalio r. sav., Pasvalio apylinkių sen.,	Gyvulininkystės objektai	Galvijų ferma	Žemės paviršiuje	Neveikiantis		Vidutinis pavojus

	Šimonių k.						
1143	Panevėžio apskr., Pasvalio r. sav., Vaškų sen., Daičiūnų k.	Gyvulininkystės objektai	Galvijų ferma	Žemės paviršiuje	Veikiantis	PASVALIO RAJ. VAŠKŲ ŽŪB	Vidutinis pavojus
1144	Panevėžio apskr., Pasvalio r. sav., Vaškų sen., Gineikių k.	Teršiančių medžiagų kaupimo ir regeneravimo objektai	Sandėlis	Žemės paviršiuje	Veikiantis	PASVALIO RAJ. NAIRIŲ ŽŪB	Vidutinis pavojus
1145	Panevėžio apskr., Pasvalio r. sav., Vaškų sen., Puodžiūnų k.	Gyvulininkystės objektai	Galvijų ferma	Žemės paviršiuje	Neveikiantis	PASVALIO RAJ. NAIRIŲ ŽŪB	Vidutinis pavojus
1146	Panevėžio apskr., Pasvalio r. sav., Vaškų sen., Kyburių k.	Gyvulininkystės objektai	Galvijų ferma	Žemės paviršiuje	Neveikiantis	PASVALIO RAJ. KYBURIŲ ŽŪB	Vidutinis pavojus
1147	Panevėžio apskr., Pasvalio r. sav., Vaškų sen., Kyburių k.	Pramonės, energetikos, transporto ir paslaugų objektai	Technikos kiemas	Žemės paviršiuje	Veikiantis	PASVALIO RAJ. UAB "ŠALNAIČIO AGROFIRMA"	Didelis pavojus
1148	Panevėžio apskr., Pasvalio r. sav., Vaškų sen., Gineikių k.	Teršiančių medžiagų kaupimo ir regeneravimo objektai	Sąvartynas	Žemės paviršiuje	Neveikiantis		Vidutinis pavojus
1149	Panevėžio apskr., Pasvalio r. sav., Vaškų sen., Gineikių k.	Pramonės, energetikos, transporto ir paslaugų objektai	Technikos kiemas	Žemės paviršiuje	Neveikiantis		Didelis pavojus
1150	Panevėžio apskr., Pasvalio r. sav., Vaškų sen., Gineikių k.	Teršiančių medžiagų kaupimo ir regeneravimo objektai	Sąvartynas	Žemės paviršiuje	Veikiantis	PASVALIO RAJ. VAŠKŲ SENIŪNIJA	Vidutinis pavojus
1151	Panevėžio apskr., Pasvalio r. sav., Vaškų sen., Nairių k.	Teršiančių medžiagų kaupimo ir regeneravimo objektai	Valymo įrenginiai	Aeracijos zonoje	Neveikiantis	PASVALIO RAJ. NAIRIŲ ŽŪB	Didelis pavojus
1152	Panevėžio apskr., Pasvalio r. sav., Vaškų sen., Nairių k.	Gyvulininkystės objektai	Galvijų ferma	Žemės paviršiuje	Sugriautas	PASVALIO RAJ. NAIRIŲ ŽŪB	Vidutinis pavojus
1153	Panevėžio apskr., Pasvalio r. sav., Vaškų sen., Nairių k.	Pramonės, energetikos, transporto ir paslaugų objektai	Technikos kiemas	Žemės paviršiuje	Neveikiantis	PASVALIO RAJ. NAIRIŲ ŽŪB	Didelis pavojus
1154	Panevėžio apskr., Pasvalio r. sav., Vaškų sen., Galkų vs.	Gyvulininkystės objektai	Galvijų ferma	Žemės paviršiuje	Veikiantis	PASVALIO RAJ. VAŠKŲ ŽŪB	Vidutinis pavojus
1155	Panevėžio apskr., Pasvalio r. sav., Vaškų sen., Galkų vs.	Teršiančių medžiagų kaupimo ir regeneravimo objektai	Sąvartynas	Žemės paviršiuje	Veikiantis	PASVALIO RAJ. VAŠKŲ SENIŪNIJA	Vidutinis pavojus
1156	Panevėžio apskr., Pasvalio r. sav., Vaškų sen., Zvanagalos vs.	Teršiančių medžiagų kaupimo ir regeneravimo objektai	Sandėlis	Žemės paviršiuje	Veikiantis	PASVALIO RAJ. VAŠKŲ ŽŪB	Vidutinis pavojus
1157	Panevėžio apskr., Pasvalio r. sav., Vaškų sen., Zvanagalos vs.	Gyvulininkystės objektai	Kiaulidė	Žemės paviršiuje	Veikiantis	PASVALIO RAJ. VAŠKŲ ŽŪB	Vidutinis pavojus
1158	Panevėžio apskr., Pasvalio r. sav., Vaškų sen., Vaškų mstl.	Pramonės, energetikos, transporto ir paslaugų objektai	Technikos kiemas	Žemės paviršiuje	Veikiantis	PASVALIO RAJ. VAŠKŲ ŽŪB	Didelis pavojus
1159	Panevėžio apskr., Pasvalio r. sav., Vaškų sen., Vaškų mstl.	Pramonės, energetikos, transporto ir paslaugų objektai	Degalinė	Žemės paviršiuje	Veikiantis	PASVALIO RAJ. VAŠKŲ ŽŪB	Didelis pavojus
1160	Panevėžio apskr., Pasvalio r. sav., Vaškų sen., Ičiūnų k.	Gyvulininkystės objektai	Galvijų ferma	Žemės paviršiuje	Veikiantis	PASVALIO RAJ. VAŠKŲ ŽŪB	Vidutinis pavojus
1161	Panevėžio apskr., Pasvalio r. sav., Vaškų sen., Vaškų mstl.	Teršiančių medžiagų kaupimo ir regeneravimo objektai	Valymo įrenginiai	Aeracijos zonoje	Veikiantis	SP UAB "PASVALIO VANDENYS"	Didelis pavojus
1162	Panevėžio apskr., Pasvalio r. sav., Saločių sen., Saločių mstl.	Pramonės, energetikos, transporto ir paslaugų objektai	Technikos kiemas	Žemės paviršiuje	Veikiantis	PASVALIO RAJ. SALOČIŲ ŽŪB	Vidutinis pavojus
1163	Panevėžio apskr., Pasvalio r. sav., Krinčino sen., Pajiešmenių k.	Pramonės, energetikos, transporto ir paslaugų objektai	Degalinė	Aeracijos zonoje	Veikiantis	PASVALIO RAJ. SEGMENTO ŽŪB	Ypatingai didelis pavojus
1164	Panevėžio apskr., Pasvalio r. sav., Saločių sen., Saločių mstl.	Pramonės, energetikos, transporto ir paslaugų objektai	Katilinė	Žemės paviršiuje	Veikiantis	PASVALIO RAJ. SALOČIŲ SENIŪNIJA	Didelis pavojus
1165	Panevėžio apskr., Pasvalio r. sav., Saločių sen., Saločių mstl.	Teršiančių medžiagų kaupimo ir regeneravimo objektai	Valymo įrenginiai	Aeracijos zonoje	Veikiantis	PASVALIO RAJ. SALOČIŲ SENIŪNIJA	Didelis pavojus
1166	Panevėžio apskr., Pasvalio r. sav., Saločių sen., Šalnaičių k.	Teršiančių medžiagų kaupimo ir regeneravimo objektai	Rezervuaras	Aeracijos zonoje	Veikiantis	PASVALIO RAJ. UAB "SAERIMMER"	Vidutinis pavojus
1167	Panevėžio apskr., Pasvalio r. sav., Saločių sen., Šalnaičių k.	Gyvulininkystės objektai	Kiaulidė	Žemės paviršiuje	Veikiantis	PASVALIO RAJ. UAB "SAERIMMER"	Vidutinis pavojus
1168	Panevėžio apskr., Pasvalio r. sav., Saločių sen., Kurpalaukio k.	Gyvulininkystės objektai	Galvijų ferma	Žemės paviršiuje	Neveikiantis	NEŽINOMA	Vidutinis pavojus
1169	Panevėžio apskr., Pasvalio r. sav., Saločių sen., Kurpalaukio k.	Teršiančių medžiagų kaupimo ir regeneravimo objektai	Sandėlis	Žemės paviršiuje	Veikiantis	NEŽINOMA	Vidutinis pavojus
1170	Panevėžio apskr., Pasvalio r.	Pramonės, energetikos,	Technikos	Žemės	Neveikiantis		Vidutinis pavojus

	sav., Saločių sen., Kurpalaukio k.	transporto ir paslaugų objektai	kiemas	paviršiuje			
1171	Panevėžio apskr., Pasvalio r. sav., Saločių sen., Škilinпамūšio k.	Pramonės, energetikos, transporto ir paslaugų objektai	Degalinė	Aeracijos zonoje	Veikiantis	PASVALIO RAJ. IĮ V. MIKELĖNO	Ypatingai didelis pavojus
1172	Panevėžio apskr., Pasvalio r. sav., Saločių sen., Šalnaičių k.	Gyvulininkystės objektai	Galvijų ferma	Žemės paviršiuje	Neveikiantis		Vidutinis pavojus
1173	Panevėžio apskr., Pasvalio r. sav., Saločių sen., Kubiliūnų k.	Gyvulininkystės objektai	Galvijų ferma	Žemės paviršiuje	Veikiantis	PAVALIO RAJ. KUBILIŪNŲ ŽŪB	Vidutinis pavojus
1174	Panevėžio apskr., Pasvalio r. sav., Saločių sen., Kubiliūnų k.	Pramonės, energetikos, transporto ir paslaugų objektai	Technikos kiemas	Žemės paviršiuje	Veikiantis	PAVALIO RAJ. KUBILIŪNŲ ŽŪB	Didelis pavojus
1175	Panevėžio apskr., Pasvalio r. sav., Saločių sen., Taurių k.	Gyvulininkystės objektai	Galvijų ferma	Žemės paviršiuje	Sugriautas		Vidutinis pavojus
1176	Panevėžio apskr., Pasvalio r. sav., Saločių sen., Buiviškių k.	Teršiančių medžiagų kaupimo ir regeneravimo objektai	Sąvartynas	Žemės paviršiuje	Veikiantis	NEŽINOMA	Vidutinis pavojus
1177	Panevėžio apskr., Pasvalio r. sav., Saločių sen., Žadeikonių k.	Gyvulininkystės objektai	Galvijų ferma	Žemės paviršiuje	Veikiantis	PASVALIO RAJ. ŽADEIKONIŲ ŽŪB	Vidutinis pavojus
1178	Panevėžio apskr., Pasvalio r. sav., Saločių sen., Žadeikonių k.	Gyvulininkystės objektai	Galvijų ferma	Žemės paviršiuje	Veikiantis	PASVALIO RAJ. ŽADEIKONIŲ ŽŪB	Vidutinis pavojus
1179	Panevėžio apskr., Pasvalio r. sav., Saločių sen., Žadeikonių k.	Pramonės, energetikos, transporto ir paslaugų objektai	Technikos kiemas	Žemės paviršiuje	Veikiantis	PASVALIO RAJ. ŽADEIKONIŲ ŽŪB	Didelis pavojus
1180	Panevėžio apskr., Pasvalio r. sav., Saločių sen., Saudogalos k.	Teršiančių medžiagų kaupimo ir regeneravimo objektai	Sandėlis	Žemės paviršiuje	Veikiantis	PASVALIO RAJ. ŽADEIKONIŲ ŽŪB	Didelis pavojus
1181	Panevėžio apskr., Pasvalio r. sav., Saločių sen., Saudogalos k.	Gyvulininkystės objektai	Galvijų ferma	Žemės paviršiuje	Veikiantis	PASVALIO RAJ. ŽADEIKONIŲ ŽŪB	Vidutinis pavojus
1182	Panevėžio apskr., Pasvalio r. sav., Saločių sen., Saudogalos k.	Gyvulininkystės objektai	Galvijų ferma	Žemės paviršiuje	Veikiantis	PASVALIO RAJ. ŽADEIKONIŲ ŽŪB	Vidutinis pavojus
1183	Panevėžio apskr., Pasvalio r. sav., Saločių sen., Buiviškių k.	Gyvulininkystės objektai	Galvijų ferma	Žemės paviršiuje	Veikiantis	PASVALIO RAJ. SALOČIŲ ŽŪB	Vidutinis pavojus
1184	Panevėžio apskr., Pasvalio r. sav., Krinčino sen., Pajiešmenų k.	Gyvulininkystės objektai	Galvijų ferma	Žemės paviršiuje	Veikiantis	PASVALIO RAJ. PAJIEŠMENIŲ ŽŪB	Vidutinis pavojus
1185	Panevėžio apskr., Pasvalio r. sav., Krinčino sen., Pajiešmenų k.	Pramonės, energetikos, transporto ir paslaugų objektai	Garažas	Žemės paviršiuje	Veikiantis		Didelis pavojus
1186	Panevėžio apskr., Pasvalio r. sav., Krinčino sen., Pajiešmenų k.	Pramonės, energetikos, transporto ir paslaugų objektai	Technikos kiemas	Žemės paviršiuje	Veikiantis	PASVALIO RAJ. SEGMENTO ŽŪB	Didelis pavojus
1187	Panevėžio apskr., Pasvalio r. sav., Saločių sen., Raubonių k.	Gyvulininkystės objektai	Galvijų ferma	Žemės paviršiuje	Neveikiantis	PASVALIO RAJ. MŪŠOS ŽŪB	Vidutinis pavojus
1188	Panevėžio apskr., Pasvalio r. sav., Saločių sen., Raubonių k.	Pramonės, energetikos, transporto ir paslaugų objektai	Technikos kiemas	Žemės paviršiuje	Veikiantis	PASVALIO RAJ. MŪŠOS ŽŪB	Didelis pavojus
1189	Panevėžio apskr., Pasvalio r. sav., Saločių sen., Raubonių k.	Gyvulininkystės objektai	Galvijų ferma	Žemės paviršiuje	Veikiantis	PASVALIO RAJ. MŪŠOS ŽŪB	Vidutinis pavojus
1190	Panevėžio apskr., Pasvalio r. sav., Saločių sen., Puigiškių k.	Pramonės, energetikos, transporto ir paslaugų objektai	Technikos kiemas	Žemės paviršiuje	Neveikiantis	PASVALIO RAJ. MŪŠOS ŽŪB	Didelis pavojus
1191	Panevėžio apskr., Pasvalio r. sav., Saločių sen., Puigiškių k.	Gyvulininkystės objektai	Kiaulidė	Žemės paviršiuje	Veikiantis	PASVALIO RAJ. MŪŠOS ŽŪB	Vidutinis pavojus
1192	Panevėžio apskr., Pasvalio r. sav., Saločių sen., Žilpamūšio k.	Gyvulininkystės objektai	Galvijų ferma	Žemės paviršiuje	Veikiantis	PASVALIO RAJ. DRAUGYSTĖS ŽŪB	Vidutinis pavojus
1193	Panevėžio apskr., Pasvalio r. sav., Saločių sen., Žilpamūšio k.	Pramonės, energetikos, transporto ir paslaugų objektai	Technikos kiemas	Žemės paviršiuje	Veikiantis	PASVALIO RAJ. DRAUGYSTĖS ŽŪB	Didelis pavojus
1194	Panevėžio apskr., Pasvalio r. sav., Vaškų sen., Puodžiūnų k.	Gyvulininkystės objektai	Kiaulidė	Žemės paviršiuje	Veikiantis	PASVALIO RAJ. DRAUGYSTĖS ŽŪB	Vidutinis pavojus
1195	Panevėžio apskr., Pasvalio r. sav., Vaškų sen., Kaupų k.	Gyvulininkystės objektai	Galvijų ferma	Žemės paviršiuje	Neveikiantis	PASVALIO RAJ. TITKONIŲ ŽŪB	Vidutinis pavojus
1196	Panevėžio apskr., Pasvalio r. sav., Vaškų sen., Žvirblių k.	Pramonės, energetikos, transporto ir paslaugų objektai	Naftos bazė	Žemės paviršiuje	Veikiantis	PASVALIO RAJ. TITKONIŲ ŽŪB	Didelis pavojus
1197	Panevėžio apskr., Pasvalio r. sav., Vaškų sen., Žvirblių k.	Pramonės, energetikos, transporto ir paslaugų objektai	Technikos kiemas	Žemės paviršiuje	Veikiantis	PASVALIO RAJ. TITKONIŲ ŽŪB	Didelis pavojus
1198	Panevėžio apskr., Pasvalio r. sav., Vaškų sen., Paisykio vs.	Gyvulininkystės objektai	Kiaulidė	Žemės paviršiuje	Veikiantis	PASVALIO RAJ. TITKONIŲ ŽŪB	Vidutinis pavojus

1199	Panevėžio apskr., Pasvalio r. sav., Vaškų sen., Titkonių k.	Pramonės, energetikos, transporto ir paslaugų objektai	Technikos kiemas	Žemės paviršiuje	Veikiantis		Didelis pavojus
1200	Panevėžio apskr., Pasvalio r. sav., Vaškų sen., Titkonių k.	Teršiančių medžiagų kaupimo ir regeneravimo objektai	Sandėlis	Žemės paviršiuje	Veikiantis	PASVALIO RAJ. TITKONIŲ ŽŪB	Vidutinis pavojus
1201	Panevėžio apskr., Pasvalio r. sav., Vaškų sen., Titkonių k.	Gyvulininkystės objektai	Galvijų ferma	Žemės paviršiuje	Veikiantis	PASVALIO RAJ. TITKONIŲ ŽŪB	Vidutinis pavojus
1202	Panevėžio apskr., Pasvalio r. sav., Vaškų sen., Norių k.	Pramonės, energetikos, transporto ir paslaugų objektai	Technikos kiemas	Žemės paviršiuje	Veikiantis	PASVALIO RAJ. NORIŲ ŽŪB	Didelis pavojus
1203	Panevėžio apskr., Pasvalio r. sav., Vaškų sen., Norių k.	Gyvulininkystės objektai	Galvijų ferma	Žemės paviršiuje	Veikiantis	PASVALIO RAJ. NORIŲ ŽŪB	Vidutinis pavojus
1204	Panevėžio apskr., Pasvalio r. sav., Vaškų sen., Norelių k.	Teršiančių medžiagų kaupimo ir regeneravimo objektai	Rezervuaras	Aeracijos zonoje	Veikiantis	AB "PIENO ŽVAIGŽDĖS" FILIALAS "PASVALIO SŪRINĖ"	Vidutinis pavojus
1205	Panevėžio apskr., Pasvalio r. sav., Vaškų sen., Grūžių k.	Teršiančių medžiagų kaupimo ir regeneravimo objektai	Valymo įrenginiai	Aeracijos zonoje	Veikiantis	PASVALIO RAJ. VAŠKŲ SENIŪNIJA	Didelis pavojus
1206	Panevėžio apskr., Pasvalio r. sav., Vaškų sen., Grūžių k.	Teršiančių medžiagų kaupimo ir regeneravimo objektai	Sąvartynas	Žemės paviršiuje	Veikiantis	PASVALIO RAJ. VAŠKŲ SENIŪNIJA	Vidutinis pavojus
1207	Panevėžio apskr., Pasvalio r. sav., Pasvalio apylinkių sen., Stačiūnų k.	Teršiančių medžiagų kaupimo ir regeneravimo objektai	Sandėlis	Žemės paviršiuje	Veikiantis	PASVALIO RAJ. "AUGALŲ VEISLIŲ TYRIMO PUNKTAS"	Vidutinis pavojus
1208	Panevėžio apskr., Pasvalio r. sav., Pasvalio apylinkių sen., Žadeikių k.	Pramonės, energetikos, transporto ir paslaugų objektai	Technikos kiemas	Žemės paviršiuje	Veikiantis	PASVALIO RAJ. "AUGALŲ VEISLIŲ TYRIMO PUNKTAS"	Didelis pavojus
1209	Panevėžio apskr., Pasvalio r. sav., Pasvalio apylinkių sen., Žadeikių k.	Gyvulininkystės objektai	Galvijų ferma	Žemės paviršiuje	Neveikiantis		Vidutinis pavojus
1210	Panevėžio apskr., Pasvalio r. sav., Pasvalio apylinkių sen., Kiemelių k.	Gyvulininkystės objektai	Galvijų ferma	Žemės paviršiuje	Veikiantis	PASVALIO RAJ. KIEMELIŲ ŽŪB	Vidutinis pavojus
1211	Panevėžio apskr., Pasvalio r. sav., Pasvalio apylinkių sen., Kiemelių k.	Pramonės, energetikos, transporto ir paslaugų objektai	Technikos kiemas	Žemės paviršiuje	Veikiantis	NEŽINOMA	Vidutinis pavojus
1212	Panevėžio apskr., Pasvalio r. sav., Pasvalio apylinkių sen., Kiemelių k.	Gyvulininkystės objektai	Galvijų ferma	Žemės paviršiuje	Veikiantis	PASVALIO RAJ. KIEMELIŲ ŽŪB	Vidutinis pavojus
1213	Panevėžio apskr., Pasvalio r. sav., Pasvalio apylinkių sen., Kiemelių k.	Teršiančių medžiagų kaupimo ir regeneravimo objektai	Sandėlis	Žemės paviršiuje	Veikiantis	PASVALIO RAJ. KIEMELIŲ ŽŪB	Vidutinis pavojus
1214	Panevėžio apskr., Pasvalio r. sav., Pasvalio apylinkių sen., Kiemelių k.	Teršiančių medžiagų kaupimo ir regeneravimo objektai	Sandėlis	Žemės paviršiuje	Veikiantis	PASVALIO RAJ. KIEMELIŲ ŽŪB	Vidutinis pavojus
1215	Panevėžio apskr., Pasvalio r. sav., Pasvalio apylinkių sen., Ustukių k.	Gyvulininkystės objektai	Kiaulidė	Žemės paviršiuje	Neveikiantis		Vidutinis pavojus
1216	Panevėžio apskr., Pasvalio r. sav., Pasvalio apylinkių sen., Ustukių k.	Pramonės, energetikos, transporto ir paslaugų objektai	Technikos kiemas	Žemės paviršiuje	Neveikiantis		Vidutinis pavojus
1217	Panevėžio apskr., Pasvalio r. sav., Pasvalio apylinkių sen., Ustukių k.	Teršiančių medžiagų kaupimo ir regeneravimo objektai	Sąvartynas	Žemės paviršiuje	Veikiantis		Vidutinis pavojus
1218	Panevėžio apskr., Pasvalio r. sav., Pasvalio apylinkių sen., Ustukių k.	Gyvulininkystės objektai	Galvijų ferma	Žemės paviršiuje	Veikiantis	PASVALIO RAJ. SINDRIŪNŲ ŽŪB	Vidutinis pavojus
1219	Panevėžio apskr., Pasvalio r. sav., Vaškų sen., Stipinų k. dal.	Teršiančių medžiagų kaupimo ir regeneravimo objektai	Sandėlis	Žemės paviršiuje	Sugriautas	NEŽINOMA	Vidutinis pavojus
1220	Panevėžio apskr., Pasvalio r. sav., Pasvalio apylinkių sen., Vytartų k.	Gyvulininkystės objektai	Galvijų ferma	Žemės paviršiuje	Neveikiantis	PASVALIO RAJ. PERVALKŲ ŽŪB	Vidutinis pavojus
1221	Panevėžio apskr., Pasvalio r. sav., Pasvalio apylinkių sen., Pervalkų k.	Gyvulininkystės objektai	Kiaulidė	Aeracijos zonoje	Neveikiantis	PASVALIO RAJ. PERVALKŲ ŽŪB	Vidutinis pavojus
1222	Panevėžio apskr., Pasvalio r. sav., Pasvalio apylinkių sen., Pervalkų k.	Pramonės, energetikos, transporto ir paslaugų objektai	Technikos kiemas	Žemės paviršiuje	Neveikiantis	NEŽINOMA	Vidutinis pavojus
1223	Panevėžio apskr., Pasvalio r. sav., Pasvalio apylinkių sen., Pervalkų k.	Teršiančių medžiagų kaupimo ir regeneravimo objektai	Sandėlis	Žemės paviršiuje	Sugriautas	NEŽINOMA	Ypatingai didelis pavojus
1224	Panevėžio apskr., Pasvalio r. sav., Pasvalio apylinkių sen.,	Gyvulininkystės objektai	Galvijų ferma	Žemės paviršiuje	Neveikiantis	PASVALIO RAJ. PERVALKŲ ŽŪB	Vidutinis pavojus

	Pervalkų k.						
1225	Panevėžio apskr., Pasvalio r. sav., Pasvalio apylinkių sen., Ustukių k.	Teršiančių medžiagų kaupimo ir regeneravimo objektai	Valymo įrenginiai	Aeracijos zonoje	Veikiantis	SP UAB "PASVALIO VANDENYS"	Didelis pavojus
1226	Panevėžio apskr., Pasvalio r. sav., Pasvalio apylinkių sen., Valakėlių k.	Pramonės, energetikos, transporto ir paslaugų objektai	Technikos kiemas	Aeracijos zonoje	Veikiantis	PASVALIO RAJ. VALAKĖLIŲ ŽŪB	Ypatingai didelis pavojus
1227	Panevėžio apskr., Pasvalio r. sav., Pasvalio apylinkių sen., Valakėlių k.	Gyvulininkystės objektai	Galvijų ferma	Žemės paviršiuje	Veikiantis	PASVALIO RAJ. VALAKĖLIŲ ŽŪB	Vidutinis pavojus
1228	Panevėžio apskr., Pasvalio r. sav., Pasvalio apylinkių sen., Ližų k.	Gyvulininkystės objektai	Galvijų ferma	Žemės paviršiuje	Veikiantis	PASVALIO RAJ. VALAKĖLIŲ ŽŪB	Vidutinis pavojus
1229	Panevėžio apskr., Pasvalio r. sav., Pasvalio apylinkių sen., Migonių k.	Gyvulininkystės objektai	Galvijų ferma	Žemės paviršiuje	Veikiantis	NEŽINOMA	Vidutinis pavojus
1230	Panevėžio apskr., Pasvalio r. sav., Pasvalio apylinkių sen., Šlamų k.	Teršiančių medžiagų kaupimo ir regeneravimo objektai	Sandėlis	Žemės paviršiuje	Neveikiantis	LAIMUTIS ŠLEŽAS	Vidutinis pavojus
1231	Panevėžio apskr., Pasvalio r. sav., Pasvalio apylinkių sen., Šlamų k.	Pramonės, energetikos, transporto ir paslaugų objektai	Technikos kiemas	Žemės paviršiuje	Veikiantis		Ypatingai didelis pavojus
1232	Panevėžio apskr., Pasvalio r. sav., Pasvalio apylinkių sen., Šlamų k.	Gyvulininkystės objektai	Galvijų ferma	Žemės paviršiuje	Neveikiantis	PASVALIO RAJ. ISTRO ŽŪB	Vidutinis pavojus
1233	Panevėžio apskr., Pasvalio r. sav., Pasvalio apylinkių sen., Talačkonių k.	Gyvulininkystės objektai	Galvijų ferma	Žemės paviršiuje	Veikiantis		Vidutinis pavojus
1234	Panevėžio apskr., Pasvalio r. sav., Pasvalio apylinkių sen., Talačkonių k.	Gyvulininkystės objektai	Galvijų ferma	Žemės paviršiuje	Neveikiantis		Didelis pavojus
1235	Panevėžio apskr., Pasvalio r. sav., Joniškėlio apylinkių sen., Norgėlių k.	Gyvulininkystės objektai	Galvijų ferma	Žemės paviršiuje	Veikiantis	PASVALIO RAJ. RYTO ŽŪB	Vidutinis pavojus
1236	Panevėžio apskr., Pasvalio r. sav., Joniškėlio apylinkių sen., Norgėlių k.	Pramonės, energetikos, transporto ir paslaugų objektai	Technikos kiemas	Žemės paviršiuje	Veikiantis	PASVALIO RAJ. RYTO ŽŪB	Didelis pavojus
1237	Panevėžio apskr., Pasvalio r. sav., Joniškėlio apylinkių sen., Nakiškių k.	Pramonės, energetikos, transporto ir paslaugų objektai	Technikos kiemas	Žemės paviršiuje	Veikiantis	PASVALIO RAJ. PRIEKALO ŽŪB	Didelis pavojus
1238	Panevėžio apskr., Pasvalio r. sav., Joniškėlio apylinkių sen., Nakiškių k.	Teršiančių medžiagų kaupimo ir regeneravimo objektai	Valymo įrenginiai	Aeracijos zonoje	Veikiantis	SP UAB "PASVALIO VANDENYS"	Didelis pavojus
1239	Panevėžio apskr., Pasvalio r. sav., Joniškėlio apylinkių sen., Nakiškių k.	Gyvulininkystės objektai	Galvijų ferma	Žemės paviršiuje	Neveikiantis		Vidutinis pavojus
1240	Panevėžio apskr., Pasvalio r. sav., Joniškėlio apylinkių sen., Valdeikių k.	Pramonės, energetikos, transporto ir paslaugų objektai	Autoservisas	Žemės paviršiuje	Veikiantis		Vidutinis pavojus
1241	Panevėžio apskr., Pasvalio r. sav., Joniškėlio apylinkių sen., Kapčiūnų k.	Gyvulininkystės objektai	Galvijų ferma	Žemės paviršiuje	Neveikiantis		Vidutinis pavojus
1242	Panevėžio apskr., Pasvalio r. sav., Joniškėlio apylinkių sen., Pamažupių k.	Teršiančių medžiagų kaupimo ir regeneravimo objektai	Sąvartynas	Žemės paviršiuje	Rekultivuotas	PASVALIO RAJ. KAPČIŪNŲ ŽŪB	Vidutinis pavojus
1243	Panevėžio apskr., Pasvalio r. sav., Joniškėlio apylinkių sen., Pamažupių k.	Gyvulininkystės objektai	Galvijų ferma	Žemės paviršiuje	Sugriautas	PASVALIO RAJ. KATKŪNŲ ŽŪB	Vidutinis pavojus
1244	Panevėžio apskr., Pasvalio r. sav., Joniškėlio apylinkių sen., Katkūnų k.	Gyvulininkystės objektai	Galvijų ferma	Žemės paviršiuje	Neveikiantis	PASVALIO RAJ. KATKŪNŲ ŽŪB	Vidutinis pavojus
1245	Panevėžio apskr., Pasvalio r. sav., Joniškėlio apylinkių sen., Meškalaukio k.	Gyvulininkystės objektai	Galvijų ferma	Žemės paviršiuje	Veikiantis	PASVALIO RAJ. MEŠKALAUKIO ŽŪB	Vidutinis pavojus
1246	Panevėžio apskr., Pasvalio r. sav., Joniškėlio apylinkių sen., Meškalaukio k.	Gyvulininkystės objektai	Kiaulidė	Žemės paviršiuje	Veikiantis	PASVALIO RAJ. MEŠKALAUKIO ŽŪB	Vidutinis pavojus
1247	Panevėžio apskr., Pasvalio r. sav., Joniškėlio apylinkių sen., Meškalaukio k.	Pramonės, energetikos, transporto ir paslaugų objektai	Technikos kiemas	Žemės paviršiuje	Neveikiantis		Vidutinis pavojus
1248	Panevėžio apskr., Pasvalio r. sav., Joniškėlio apylinkių sen., Meškalaukio k.	Teršiančių medžiagų kaupimo ir regeneravimo objektai	Sandėlis	Žemės paviršiuje	Neveikiantis		Vidutinis pavojus
1249	Panevėžio apskr., Pasvalio r. sav., Joniškėlio apylinkių sen., Gustonių k.	Pramonės, energetikos, transporto ir paslaugų objektai	Technikos kiemas	Žemės paviršiuje	Neveikiantis	PASVALIO RAJ. MEŠKALAUKIO ŽŪB	Vidutinis pavojus

1250	Panevėžio apskr., Pasvalio r. sav., Joniškėlio apylinkių sen., Gustonių k.	Gyvulininkystės objektai	Galvijų ferma	Žemės paviršiuje	Veikiantis	PASVALIO RAJ. MEŠKALAUKIO ŽŪB	Vidutinis pavojus
1251	Panevėžio apskr., Pasvalio r. sav., Joniškėlio miesto sen., Joniškėlio m.	Pramonės, energetikos, transporto ir paslaugų objektai	Technikos kiemas	Žemės paviršiuje	Veikiantis	NEŽINOMA	Vidutinis pavojus
1252	Panevėžio apskr., Pasvalio r. sav., Joniškėlio miesto sen., Joniškėlio m.	Pramonės, energetikos, transporto ir paslaugų objektai	Garažas	Žemės paviršiuje	Neveikiantis	PASVALIO RAJ. AB "JONIŠKĖLIO KERAMIKA"	Vidutinis pavojus
1253	Panevėžio apskr., Pasvalio r. sav., Joniškėlio apylinkių sen., Švobiškio k.	Gyvulininkystės objektai	Galvijų ferma	Žemės paviršiuje	Veikiantis	PASVALIO RAJ. SABONIŲ ŽŪB	Vidutinis pavojus
1254	Panevėžio apskr., Pasvalio r. sav., Joniškėlio apylinkių sen., Nartekių k.	Teršiančių medžiagų kaupimo ir regeneravimo objektai	Valymo įrenginiai	Aeracijos zonoje	Veikiantis	PASVALIO RAJ. JONIŠKĖLIO AUKŠTESNIOJI Ž.Ū. MOKYKLA	Didelis pavojus
1255	Panevėžio apskr., Pasvalio r. sav., Namišių sen., Momelėnų k.	Gyvulininkystės objektai	Galvijų ferma	Žemės paviršiuje	Neveikiantis		Vidutinis pavojus
1256	Panevėžio apskr., Pasvalio r. sav., Namišių sen., Manikūnų k.	Gyvulininkystės objektai	Galvijų ferma	Žemės paviršiuje	Neveikiantis		Vidutinis pavojus
1257	Panevėžio apskr., Pasvalio r. sav., Namišių sen., Deveitonių k.	Teršiančių medžiagų kaupimo ir regeneravimo objektai	Sąvartynas	Žemės paviršiuje	Veikiantis	PASVALIO RAJ. NAMIŠIŲ ŽŪB	Vidutinis pavojus
1258	Panevėžio apskr., Pasvalio r. sav., Namišių sen., Deveitonių k.	Teršiančių medžiagų kaupimo ir regeneravimo objektai	Sandėlis	Žemės paviršiuje	Neveikiantis	PASVALIO SAVIVALDYBĖ	Vidutinis pavojus
1259	Panevėžio apskr., Pasvalio r. sav., Namišių sen., Namišių k.	Pramonės, energetikos, transporto ir paslaugų objektai	Technikos kiemas	Žemės paviršiuje	Veikiantis	PASVALIO RAJ. AŽUOLO ŽŪB	Ypatingai didelis pavojus
1260	Panevėžio apskr., Pasvalio r. sav., Namišių sen., Namišių k.	Gyvulininkystės objektai	Galvijų ferma	Žemės paviršiuje	Veikiantis		Vidutinis pavojus
1261	Panevėžio apskr., Pasvalio r. sav., Namišių sen., Velžių k.	Gyvulininkystės objektai	Galvijų ferma	Žemės paviršiuje	Neveikiantis		Vidutinis pavojus
1262	Panevėžio apskr., Pasvalio r. sav., Namišių sen., Kiemėnų k.	Gyvulininkystės objektai	Galvijų ferma	Žemės paviršiuje	Veikiantis	PASVALIORAJ. KIEMĖNŲ ŽŪB	Vidutinis pavojus
1263	Panevėžio apskr., Pasvalio r. sav., Namišių sen., Kiemėnų k.	Pramonės, energetikos, transporto ir paslaugų objektai	Technikos kiemas	Žemės paviršiuje	Veikiantis	PASVALIORAJ. KIEMĖNŲ ŽŪB	Didelis pavojus
1264	Panevėžio apskr., Pasvalio r. sav., Namišių sen., Kiemėnų k.	Gyvulininkystės objektai	Galvijų ferma	Žemės paviršiuje	Neveikiantis	PASVALIORAJ. KIEMĖNŲ ŽŪB	Vidutinis pavojus
1265	Panevėžio apskr., Pasvalio r. sav., Saločių sen., Škilinпамūšio k.	Pramonės, energetikos, transporto ir paslaugų objektai	Degalinė	Aeracijos zonoje	Veikiantis	UAB "PAKELĖS NAMAI"	Didelis pavojus
1266	Panevėžio apskr., Pasvalio r. sav., Saločių sen., Murziškio vs.	Gyvulininkystės objektai	Kiaulidė	Žemės paviršiuje	Veikiantis	PASVALIO RAJ. SALOČIŲ ŽŪB	Vidutinis pavojus
1267	Panevėžio apskr., Pasvalio r. sav., Saločių sen., Baltпамūšio k.	Pramonės, energetikos, transporto ir paslaugų objektai	Technikos kiemas	Žemės paviršiuje	Neveikiantis		Vidutinis pavojus
1268	Panevėžio apskr., Pasvalio r. sav., Saločių sen., Baltпамūšio k.	Gyvulininkystės objektai	Galvijų ferma	Žemės paviršiuje	Sugriautas		Vidutinis pavojus
1269	Panevėžio apskr., Pasvalio r. sav., Saločių sen., Namajūnų k.	Gyvulininkystės objektai	Galvijų ferma	Žemės paviršiuje	Neveikiantis		Didelis pavojus
1270	Panevėžio apskr., Pasvalio r. sav., Saločių sen., Bajorelių k.	Gyvulininkystės objektai	Galvijų ferma	Žemės paviršiuje	Neveikiantis		Vidutinis pavojus
1271	Panevėžio apskr., Pasvalio r. sav., Saločių sen., Šakarnių k.	Gyvulininkystės objektai	Galvijų ferma	Žemės paviršiuje	Veikiantis		Vidutinis pavojus
1308	Panevėžio apskr., Pasvalio r. sav., Joniškėlio apylinkių sen., Punkrelių k.	Gyvulininkystės objektai	Galvijų ferma	Žemės paviršiuje	Sugriautas		Vidutinis pavojus
1309	Panevėžio apskr., Pasvalio r. sav., Joniškėlio apylinkių sen., Sabonių k.	Gyvulininkystės objektai	Galvijų ferma	Žemės paviršiuje	Neveikiantis		Vidutinis pavojus
1310	Panevėžio apskr., Pasvalio r. sav., Joniškėlio apylinkių sen., Nereikonių k.	Gyvulininkystės objektai	Galvijų ferma	Žemės paviršiuje	Neveikiantis		Vidutinis pavojus
1311	Panevėžio apskr., Pasvalio r. sav., Joniškėlio apylinkių sen., Švobiškio k.	Pramonės, energetikos, transporto ir paslaugų objektai	Technikos kiemas	Žemės paviršiuje	Veikiantis	NEŽINOMA	Vidutinis pavojus
1312	Panevėžio apskr., Pasvalio r. sav., Joniškėlio apylinkių sen., Nartekių k.	Pramonės, energetikos, transporto ir paslaugų objektai	Technikos kiemas	Žemės paviršiuje	Veikiantis	PASVALIO RAJ. JONIŠKĖLIO AUKŠTESNIOJI Ž.Ū. MOKYKLA	Vidutinis pavojus

1313	Panevėžio apskr., Pasvalio r. sav., Joniškėlio apylinkių sen., Stačiūnų k.	Gyvulininkystės objektai	Galvijų ferma	Žemės paviršiuje	Neveikiantis	PASVALIO RAJ. JONIŠKĖLIO AUKŠTESNIOJI Ž.Ū. MO-KYKLA	Vidutinis pavojus
1314	Panevėžio apskr., Pasvalio r. sav., Joniškėlio apylinkių sen., Stačiūnų k.	Gyvulininkystės objektai	Galvijų ferma	Žemės paviršiuje	Neveikiantis		Vidutinis pavojus
1315	Panevėžio apskr., Pasvalio r. sav., Joniškėlio apylinkių sen., Stačiūnų k.	Pramonės, energetikos, transporto ir paslaugų objektai	Technikos kiemas	Žemės paviršiuje	Neveikiantis		Vidutinis pavojus
1316	Panevėžio apskr., Pasvalio r. sav., Joniškėlio apylinkių sen., Gailionių k.	Teršiančių medžiagų kaupimo ir regeneravimo objektai	Sandėlis	Žemės paviršiuje	Neveikiantis	NEŽINOMA	Didelis pavojus
1322	Panevėžio apskr., Pasvalio r. sav., Joniškėlio apylinkių sen., Stipinų k.	Gyvulininkystės objektai	Galvijų ferma	Žemės paviršiuje	Neveikiantis		Vidutinis pavojus
1323	Panevėžio apskr., Pasvalio r. sav., Joniškėlio apylinkių sen., Gedžiūniškių k.	Gyvulininkystės objektai	Galvijų ferma	Žemės paviršiuje	Neveikiantis		Vidutinis pavojus
1324	Panevėžio apskr., Pasvalio r. sav., Pušaloto sen., Mikoliškio k.	Gyvulininkystės objektai	Galvijų ferma	Žemės paviršiuje	Veikiantis		Vidutinis pavojus
1325	Panevėžio apskr., Pasvalio r. sav., Pušaloto sen., Mikoliškio k.	Pramonės, energetikos, transporto ir paslaugų objektai	Technikos kiemas	Žemės paviršiuje	Veikiantis		Vidutinis pavojus
1326	Panevėžio apskr., Pasvalio r. sav., Pušaloto sen., Mikoliškio k.	Pramonės, energetikos, transporto ir paslaugų objektai	Technikos kiemas	Žemės paviršiuje	Veikiantis	PASVALIO RAJ. MIKOLOIŠKIO ŽŪB	Didelis pavojus
1327	Panevėžio apskr., Pasvalio r. sav., Pušaloto sen., Mikoliškio k.	Gyvulininkystės objektai	Paukštynas	Žemės paviršiuje	Neveikiantis	AB "JONIŠKIO GRŪDAI", MIKO-LIŠKIO PAUKŠTYNAS	Didelis pavojus
1328	Panevėžio apskr., Pasvalio r. sav., Pušaloto sen., Mikoliškio k.	Gyvulininkystės objektai	Galvijų ferma	Žemės paviršiuje	Neveikiantis	PASVALIO RAJ. MIKOLOIŠKIO ŽŪB	Vidutinis pavojus
1329	Panevėžio apskr., Pasvalio r. sav., Pušaloto sen., Pabuojų k.	Gyvulininkystės objektai	Galvijų ferma	Žemės paviršiuje	Neveikiantis		Vidutinis pavojus
1330	Panevėžio apskr., Pasvalio r. sav., Pušaloto sen., Kauklių k.	Gyvulininkystės objektai	Galvijų ferma	Žemės paviršiuje	Veikiantis	PASVALIO RAJ. PUŠALOTO ŽŪB	Vidutinis pavojus
1331	Panevėžio apskr., Pasvalio r. sav., Pušaloto sen., Pušaloto mstl.	Pramonės, energetikos, transporto ir paslaugų objektai	Technikos kiemas	Žemės paviršiuje	Veikiantis	AB "KREKENAVOS AGROFIRMA"	Ypatingai didelis pavojus
1332	Panevėžio apskr., Pasvalio r. sav., Pušaloto sen., Pušaloto mstl.	Teršiančių medžiagų kaupimo ir regeneravimo objektai	Valymo įrenginiai	Aeracijos zonoje	Veikiantis	SP UAB "PASVALIO VANDENYS"	Didelis pavojus
1333	Panevėžio apskr., Pasvalio r. sav., Pušaloto sen., Pušaloto mstl.	Gyvulininkystės objektai	Galvijų ferma	Žemės paviršiuje	Veikiantis	PASVALIO RAJ. PUŠALOTO ŽŪB	Vidutinis pavojus
1334	Panevėžio apskr., Pasvalio r. sav., Pušaloto sen., Dičiūnų k.	Teršiančių medžiagų kaupimo ir regeneravimo objektai	Sąvartynas	Žemės paviršiuje	Veikiantis	PASVALIO RAJ. PUŠALOTO SENIŪNIJA"	Vidutinis pavojus
1335	Panevėžio apskr., Pasvalio r. sav., Pušaloto sen., Pušaloto mstl.	Gyvulininkystės objektai	Galvijų ferma	Žemės paviršiuje	Veikiantis	PASVALIO RAJ. PUŠALOTO ŽŪB	Vidutinis pavojus
1336	Panevėžio apskr., Pasvalio r. sav., Pušaloto sen., Pušaloto mstl.	Teršiančių medžiagų kaupimo ir regeneravimo objektai	Valymo įrenginiai	Žemės paviršiuje	Veikiantis		Vidutinis pavojus
1337	Panevėžio apskr., Pasvalio r. sav., Pušaloto sen., Papiškių k.	Teršiančių medžiagų kaupimo ir regeneravimo objektai	Sandėlis	Žemės paviršiuje	Veikiantis	AB "KREKENAVOS AGROFIRMA"	Vidutinis pavojus
1338	Panevėžio apskr., Pasvalio r. sav., Pušaloto sen., Papiškių k.	Gyvulininkystės objektai	Galvijų ferma	Žemės paviršiuje	Neveikiantis	PASVALIO RAJ. PUŠALOTO ŽŪB	Vidutinis pavojus
1339	Panevėžio apskr., Pasvalio r. sav., Pušaloto sen., Deglėnų k.	Gyvulininkystės objektai	Galvijų ferma	Žemės paviršiuje	Neveikiantis		Vidutinis pavojus
1340	Panevėžio apskr., Pasvalio r. sav., Pušaloto sen., Deglėnų k.	Pramonės, energetikos, transporto ir paslaugų objektai	Technikos kiemas	Žemės paviršiuje	Neveikiantis		Vidutinis pavojus
1341	Panevėžio apskr., Pasvalio r. sav., Pušaloto sen., Deglėnų k.	Gyvulininkystės objektai	Galvijų ferma	Žemės paviršiuje	Sugriautas		Vidutinis pavojus
1342	Panevėžio apskr., Pasvalio r. sav., Pušaloto sen., Valmonių k.	Gyvulininkystės objektai	Galvijų ferma	Žemės paviršiuje	Sugriautas		Vidutinis pavojus
1343	Panevėžio apskr., Pasvalio r. sav., Pušaloto sen., Maldučionių k.	Gyvulininkystės objektai	Galvijų ferma	Žemės paviršiuje	Sugriautas		Vidutinis pavojus
1345	Panevėžio apskr., Pasvalio r.	Teršiančių medžiagų	Sąvartynas	Žemės	Veikiantis	PASVALIO RAJ. AB	Vidutinis pavojus

	sav., Joniškėlio apylinkių sen., Jurgeniškių k.	kaupimo ir regeneravimo objektai		paviršiuje		"PASVALIO GEROVĖ"	
1346	Panevėžio apskr., Pasvalio r. sav., Daujėnų sen., Girsūdų k.	Gyvulininkystės objektai	Kiaulidė	Žemės paviršiuje	Veikiantis	PASVALIO RAJ. GIRSŪDŲ ŽŪB	Vidutinis pavojus
1347	Panevėžio apskr., Pasvalio r. sav., Daujėnų sen., Girsūdų k.	Pramonės, energetikos, transporto ir paslaugų objektai	Technikos kiemas	Žemės paviršiuje	Veikiantis	PASVALIO RAJ. GIRSŪDŲ ŽŪB	Vidutinis pavojus
1348	Panevėžio apskr., Pasvalio r. sav., Daujėnų sen., Baukų k.	Gyvulininkystės objektai	Galvijų ferma	Žemės paviršiuje	Neveikiantis	PASVALIO RAJ. GIRSŪDŲ ŽŪB	Vidutinis pavojus
1349	Panevėžio apskr., Pasvalio r. sav., Daujėnų sen., Smilgių k.	Gyvulininkystės objektai	Galvijų ferma	Žemės paviršiuje	Neveikiantis	PASVALIO RAJ. GIRSŪDŲ ŽŪB	Vidutinis pavojus
1350	Panevėžio apskr., Pasvalio r. sav., Daujėnų sen., Daujėnų mstl.	Teršiančių medžiagų kaupimo ir regeneravimo objektai	Valymo įrenginiai	Aeracijos zonoje	Veikiantis	PASVALIO RAJ. DAUJĖNŲ SENIŪNIJA	Didelis pavojus
1351	Panevėžio apskr., Pasvalio r. sav., Daujėnų sen., Daujėnų mstl.	Gyvulininkystės objektai	Kiaulidė	Žemės paviršiuje	Neveikiantis	PASVALIO RAJ. DAUJĖNŲ ŽŪB	Vidutinis pavojus
1352	Panevėžio apskr., Pasvalio r. sav., Daujėnų sen., Daujėnų mstl.	Pramonės, energetikos, transporto ir paslaugų objektai	Technikos kiemas	Žemės paviršiuje	Neveikiantis	PASVALIO RAJ. DAUJĖNŲ ŽŪB	Vidutinis pavojus
1353	Panevėžio apskr., Pasvalio r. sav., Daujėnų sen., Barklainių k.	Gyvulininkystės objektai	Galvijų ferma	Žemės paviršiuje	Neveikiantis		Vidutinis pavojus
1354	Panevėžio apskr., Pasvalio r. sav., Daujėnų sen., Porijų k.	Gyvulininkystės objektai	Galvijų ferma	Žemės paviršiuje	Neveikiantis	PASVALIO RAJ. DAUJĖNŲ ŽŪB	Vidutinis pavojus
1355	Panevėžio apskr., Pasvalio r. sav., Daujėnų sen., Levaniškių k.	Teršiančių medžiagų kaupimo ir regeneravimo objektai	Sąvartynas	Žemės paviršiuje	Veikiantis	PASVALIO RAJ. DAUJĖNŲ SENIŪNIJA	Vidutinis pavojus
1356	Panevėžio apskr., Pasvalio r. sav., Pasvalio apylinkių sen., Papyvesių k.	Teršiančių medžiagų kaupimo ir regeneravimo objektai	Sandėlis	Žemės paviršiuje	Neveikiantis		Didelis pavojus
1357	Panevėžio apskr., Pasvalio r. sav., Krinčino sen., Kraštų k.	Teršiančių medžiagų kaupimo ir regeneravimo objektai	Sandėlis	Žemės paviršiuje	Neveikiantis	PASVALIO RAJ. AB "KRAŠTŲ STATYBINIŲ MEDŽIAGŲ GAMYKLA"	Vidutinis pavojus
1358	Panevėžio apskr., Pasvalio r. sav., Krinčino sen., Kraštų k.	Pramonės, energetikos, transporto ir paslaugų objektai	Katilinė	Žemės paviršiuje	Neveikiantis		Vidutinis pavojus
1359	Panevėžio apskr., Pasvalio r. sav., Krinčino sen., Kraštų k.	Teršiančių medžiagų kaupimo ir regeneravimo objektai	Valymo įrenginiai	Aeracijos zonoje	Veikiantis	SP UAB "PASVALIO VANDENYS"	Didelis pavojus
1360	Panevėžio apskr., Pasvalio r. sav., Krinčino sen., Daniūnų k.	Gyvulininkystės objektai	Galvijų ferma	Žemės paviršiuje	Neveikiantis		Vidutinis pavojus
1361	Panevėžio apskr., Pasvalio r. sav., Krinčino sen., Juodžionių k.	Teršiančių medžiagų kaupimo ir regeneravimo objektai	Sandėlis	Žemės paviršiuje	Sugriautas		Ypatingai didelis pavojus
1362	Panevėžio apskr., Pasvalio r. sav., Krinčino sen., Berčiūnų k.	Gyvulininkystės objektai	Galvijų ferma	Žemės paviršiuje	Sugriautas		Vidutinis pavojus
1363	Panevėžio apskr., Pasvalio r. sav., Krinčino sen., Gulbinėnų k.	Gyvulininkystės objektai	Galvijų ferma	Žemės paviršiuje	Neveikiantis		Vidutinis pavojus
1364	Panevėžio apskr., Pasvalio r. sav., Krinčino sen., Gulbinėnų k.	Pramonės, energetikos, transporto ir paslaugų objektai	Katilinė	Žemės paviršiuje	Sugriautas	NEŽINOMA	Didelis pavojus
1365	Panevėžio apskr., Pasvalio r. sav., Krinčino sen., Gulbinėnų k.	Pramonės, energetikos, transporto ir paslaugų objektai	Technikos kiemas	Žemės paviršiuje	Neveikiantis		Vidutinis pavojus
1366	Panevėžio apskr., Pasvalio r. sav., Krinčino sen., Gulbinėnų k.	Teršiančių medžiagų kaupimo ir regeneravimo objektai	Sandėlis	Žemės paviršiuje	Neveikiantis	NEŽINOMA	Vidutinis pavojus
1367	Panevėžio apskr., Pasvalio r. sav., Krinčino sen., Varžų k.	Gyvulininkystės objektai	Galvijų ferma	Žemės paviršiuje	Sugriautas		Vidutinis pavojus
1368	Panevėžio apskr., Pasvalio r. sav., Krinčino sen., Daniliškių k.	Teršiančių medžiagų kaupimo ir regeneravimo objektai	Sandėlis	Žemės paviršiuje	Sugriautas		Didelis pavojus
1369	Panevėžio apskr., Pasvalio r. sav., Daujėnų sen., Dirvoniškio k.	Gyvulininkystės objektai	Galvijų ferma	Žemės paviršiuje	Neveikiantis	UAB "SODŽIAUS RYTAS"	Vidutinis pavojus
1370	Panevėžio apskr., Pasvalio r. sav., Krinčino sen., Ličiūnų k.	Gyvulininkystės objektai	Galvijų ferma	Žemės paviršiuje	Neveikiantis		Didelis pavojus
1371	Panevėžio apskr., Pasvalio r. sav., Krinčino sen., Barklainių k.	Gyvulininkystės objektai	Galvijų ferma	Žemės paviršiuje	Veikiantis	PASVALIO RAJ. PAJIEŠMENIŲ ŽŪB	Vidutinis pavojus
1372	Panevėžio apskr., Pasvalio r. sav., Krinčino sen., Krinčino mstl.	Gyvulininkystės objektai	Kiaulidė	Žemės paviršiuje	Veikiantis	PASVALIO RAJ. KRINČINO ŽŪB	Vidutinis pavojus

1373	Panevėžio apskr., Pasvalio r. sav., Krinčino sen., Miežiūnų k.	Teršiančių medžiagų kaupimo ir regeneravimo objektai	Sąvartynas		Žemės paviršiuje	Rekultivuotas	NEŽINOMA	Vidutinis pavojus
1374	Panevėžio apskr., Pasvalio r. sav., Krinčino sen., Miežiūnų k.	Gyvulininkystės objektai	Galvijų ferma		Žemės paviršiuje	Veikiantis		Vidutinis pavojus
1375	Panevėžio apskr., Pasvalio r. sav., Krinčino sen., Krinčino mstl.	Pramonės, energetikos, transporto ir paslaugų objektai	Technikos kiemas		Žemės paviršiuje	Neveikiantis	PASVALIO RAJ. KRINČINO ŽŪB	Didelis pavojus
1376	Panevėžio apskr., Pasvalio r. sav., Krinčino sen., Krinčino mstl.	Gyvulininkystės objektai	Galvijų ferma		Žemės paviršiuje	Neveikiantis	PASVALIO RAJ. KRINČINO ŽŪB	Vidutinis pavojus
1377	Panevėžio apskr., Pasvalio r. sav., Pumpėnų sen., Pumpėnų mstl.	Gyvulininkystės objektai	Galvijų ferma		Žemės paviršiuje	Neveikiantis		Vidutinis pavojus
1378	Panevėžio apskr., Pasvalio r. sav., Pumpėnų sen., Sereikonių k.	Teršiančių medžiagų kaupimo ir regeneravimo objektai	Sąvartynas		Aeracijos zonoje	Rekultivuotas		Vidutinis pavojus
1379	Panevėžio apskr., Pasvalio r. sav., Pumpėnų sen., Vilkiškių k.	Pramonės, energetikos, transporto ir paslaugų objektai	Technikos kiemas		Žemės paviršiuje	Veikiantis		Vidutinis pavojus
1380	Panevėžio apskr., Pasvalio r. sav., Pumpėnų sen., Vilkiškių k.	Gyvulininkystės objektai	Galvijų ferma		Žemės paviršiuje	Neveikiantis	PASVALIO RAJ. KRIKLINIŲ ŽŪB	Vidutinis pavojus
1381	Panevėžio apskr., Pasvalio r. sav., Pumpėnų sen., Kriklinių mstl.	Gyvulininkystės objektai	Galvijų ferma		Žemės paviršiuje	Neveikiantis		Didelis pavojus
1382	Panevėžio apskr., Pasvalio r. sav., Pumpėnų sen., Kriklinių mstl.	Pramonės, energetikos, transporto ir paslaugų objektai	Technikos kiemas		Žemės paviršiuje	Neveikiantis		Didelis pavojus
1383	Panevėžio apskr., Pasvalio r. sav., Pumpėnų sen., Moliūnų k.	Gyvulininkystės objektai	Galvijų ferma		Žemės paviršiuje	Neveikiantis	PASVALIO RAJ. KRIKLINIŲ ŽŪB	Vidutinis pavojus
1384	Panevėžio apskr., Pasvalio r. sav., Pumpėnų sen., Dumblinėlių k.	Teršiančių medžiagų kaupimo ir regeneravimo objektai	Sąvartynas		Aeracijos zonoje	Rekultivuotas	PASVALIO RAJ. SAVIVALDYBĖS PUMPĖNŲ SENIŪNIJA	Vidutinis pavojus
1385	Panevėžio apskr., Pasvalio r. sav., Pumpėnų sen., Rinkūnų k.	Gyvulininkystės objektai	Kiaulidė		Žemės paviršiuje	Neveikiantis		Vidutinis pavojus
1386	Panevėžio apskr., Pasvalio r. sav., Pumpėnų sen., Rinkūnų k.	Gyvulininkystės objektai	Galvijų ferma		Žemės paviršiuje	Neveikiantis		Vidutinis pavojus
1387	Panevėžio apskr., Pasvalio r. sav., Pumpėnų sen., Rinkūnų k.	Teršiančių medžiagų kaupimo ir regeneravimo objektai	Valymo įrenginiai		Aeracijos zonoje	Neveikiantis		Didelis pavojus
1388	Panevėžio apskr., Pasvalio r. sav., Pumpėnų sen., Rinkūnų k.	Pramonės, energetikos, transporto ir paslaugų objektai	Technikos kiemas		Žemės paviršiuje	Neveikiantis		Vidutinis pavojus
1389	Panevėžio apskr., Pasvalio r. sav., Pumpėnų sen., Smilgielių k.	Pramonės, energetikos, transporto ir paslaugų objektai	Technikos kiemas		Žemės paviršiuje	Veikiantis	PASVALIO RAJ. PUMPĖNŲ ŽŪB	Didelis pavojus
1390	Panevėžio apskr., Pasvalio r. sav., Pumpėnų sen., Lavėnų k.	Teršiančių medžiagų kaupimo ir regeneravimo objektai	Valymo įrenginiai		Aeracijos zonoje	Veikiantis	PASVALIO RAJ. LAVĖNŲ PENSIONATAS	Didelis pavojus
1391	Panevėžio apskr., Pasvalio r. sav., Pumpėnų sen., Lavėnų k.	Pramonės, energetikos, transporto ir paslaugų objektai	Technikos kiemas		Žemės paviršiuje	Veikiantis	PASVALIO RAJ. LAVĖNŲ PENSIONATAS	Didelis pavojus
1392	Panevėžio apskr., Pasvalio r. sav., Pumpėnų sen., Lavėnų k.	Gyvulininkystės objektai	Galvijų ferma		Žemės paviršiuje	Veikiantis	PASVALIO RAJ. LAVĖNŲ PENSIONATAS	Vidutinis pavojus
1400	Panevėžio apskr., Pasvalio r. sav., Krinčino sen., Pajiešmenių k.	Teršiančių medžiagų kaupimo ir regeneravimo objektai	Valymo įrenginiai		Aeracijos zonoje	Veikiantis	SP UAB "PASVALIO VANDENYS"	Didelis pavojus
1453	Panevėžio apskr., Pasvalio r. sav., Krinčino sen., Pajiešmenių k.	Pramonės, energetikos, transporto ir paslaugų objektai	Katilinė		Žemės paviršiuje	Sugriautas	NEŽINOMA	Vidutinis pavojus
1454	Panevėžio apskr., Pasvalio r. sav., Krinčino sen., Žydžiūnų k.	Pramonės, energetikos, transporto ir paslaugų objektai	Technikos kiemas		Žemės paviršiuje	Veikiantis	PASVALIO RAJ. ŽABYNĖS ŽŪB	Didelis pavojus
1455	Panevėžio apskr., Pasvalio r. sav., Krinčino sen., Žydžiūnų k.	Gyvulininkystės objektai	Galvijų ferma		Žemės paviršiuje	Veikiantis	PASVALIO RAJ. ŽABYNĖS ŽŪB	Vidutinis pavojus
1456	Panevėžio apskr., Pasvalio r. sav., Krinčino sen., Užusienio I k.	Gyvulininkystės objektai	Galvijų ferma		Žemės paviršiuje	Veikiantis		Vidutinis pavojus
1457	Panevėžio apskr., Pasvalio r. sav., Krinčino sen., Pajiešmenių k.	Teršiančių medžiagų kaupimo ir regeneravimo objektai	Sąvartynas		Žemės paviršiuje	Rekultivuotas	NEŽINOMA	Vidutinis pavojus

1458	Panevėžio apskr., Pasvalio r. sav., Pasvalio apylinkių sen., Papyvesių k.	Gyvulininkystės objektai	Galvijų ferma	Žemės paviršiuje	Neveikiantis		Vidutinis pavojus
1459	Panevėžio apskr., Pasvalio r. sav., Pasvalio apylinkių sen., Talačkonių k.	Teršiančių medžiagų kaupimo ir regeneravimo objektai	Valymo įrenginiai	Aeracijos zonoje	Veikiantis	SP UAB "PASVALIO VANDENYS"	Didelis pavojus
1460	Panevėžio apskr., Pasvalio r. sav., Pumpėnų sen., Kalno k.	Gyvulininkystės objektai	Galvijų ferma	Žemės paviršiuje	Veikiantis	PASVALIO RAJ. JURGĖNŲ ŽŪB	Vidutinis pavojus
1461	Panevėžio apskr., Pasvalio r. sav., Pumpėnų sen., Kalno k.	Pramonės, energetikos, transporto ir paslaugų objektai	Technikos kiemas	Žemės paviršiuje	Veikiantis	PASVALIO RAJ. JURGĖNŲ ŽŪB	Didelis pavojus
1462	Panevėžio apskr., Pasvalio r. sav., Pumpėnų sen., Kalno k.	Gyvulininkystės objektai	Galvijų ferma	Žemės paviršiuje	Neveikiantis	PASVALIO RAJ. JURGĖNŲ ŽŪB	Vidutinis pavojus
1463	Panevėžio apskr., Pasvalio r. sav., Pumpėnų sen., Pajstriečių k.	Teršiančių medžiagų kaupimo ir regeneravimo objektai	Sąvartynas	Žemės paviršiuje	Rekultivuotas		Vidutinis pavojus
1464	Panevėžio apskr., Pasvalio r. sav., Pasvalio miesto sen., Pasvalio m., Mūšos g. 12a	Pramonės, energetikos, transporto ir paslaugų objektai	Autoservisas	Žemės paviršiuje	Veikiantis		Vidutinis pavojus
1465	Panevėžio apskr., Pasvalio r. sav., Pasvalio miesto sen., Pasvalio m., Mūšos g. 12	Pramonės, energetikos, transporto ir paslaugų objektai	Degalinė	Aeracijos zonoje	Neveikiantis		Didelis pavojus
1466	Panevėžio apskr., Pasvalio r. sav., Pasvalio miesto sen., Pasvalio m., Mūšos g. 12	Pramonės, energetikos, transporto ir paslaugų objektai	Plovykla	Žemės paviršiuje	Veikiantis		Vidutinis pavojus
1467	Panevėžio apskr., Pasvalio r. sav., Pasvalio miesto sen., Pasvalio m., Mūšos g. 12	Pramonės, energetikos, transporto ir paslaugų objektai	Autoservisas	Žemės paviršiuje	Veikiantis		Vidutinis pavojus
1468	Panevėžio apskr., Pasvalio r. sav., Pasvalio miesto sen., Pasvalio m., Mūšos g. 2	Pramonės, energetikos, transporto ir paslaugų objektai	Autoservisas	Žemės paviršiuje	Veikiantis		Vidutinis pavojus
1469	Panevėžio apskr., Pasvalio r. sav., Pasvalio miesto sen., Pasvalio m., Mūšos g. 2e	Pramonės, energetikos, transporto ir paslaugų objektai	Degalinė	Aeracijos zonoje	Veikiantis	UAB "KEVIGUS"	Ypatingai didelis pavojus
1470	Panevėžio apskr., Pasvalio r. sav., Pasvalio miesto sen., Pasvalio m., Mūšos g. 2	Pramonės, energetikos, transporto ir paslaugų objektai	Plovykla	Žemės paviršiuje	Veikiantis		Didelis pavojus
1471	Panevėžio apskr., Pasvalio r. sav., Pasvalio miesto sen., Pasvalio m., Stoties g. 31a	Pramonės, energetikos, transporto ir paslaugų objektai	Autoservisas	Žemės paviršiuje	Veikiantis		Vidutinis pavojus
1472	Panevėžio apskr., Pasvalio r. sav., Pasvalio miesto sen., Pasvalio m., Stoties g. 31a	Pramonės, energetikos, transporto ir paslaugų objektai	Skerdykla	Žemės paviršiuje	Veikiantis		Vidutinis pavojus
1473	Panevėžio apskr., Pasvalio r. sav., Pasvalio miesto sen., Pasvalio m., Stoties g. 26	Pramonės, energetikos, transporto ir paslaugų objektai	Autoservisas	Žemės paviršiuje	Veikiantis		Vidutinis pavojus
1474	Panevėžio apskr., Pasvalio r. sav., Pasvalio miesto sen., Pasvalio m., Joniškėlio g. 18	Pramonės, energetikos, transporto ir paslaugų objektai	Katilinė	Žemės paviršiuje	Rekultivuotas	PASVALIO RAJ. UAB "PASVALIO DUONA"	Vidutinis pavojus
1475	Panevėžio apskr., Pasvalio r. sav., Pasvalio miesto sen., Pasvalio m., Stoties g. 24	Pramonės, energetikos, transporto ir paslaugų objektai	Degalinė	Žemės paviršiuje	Veikiantis		Didelis pavojus
1477	Panevėžio apskr., Pasvalio r. sav., Pasvalio miesto sen., Pasvalio m., Stoties g. 24	Pramonės, energetikos, transporto ir paslaugų objektai	Technikos kiemas	Žemės paviršiuje	Veikiantis		Didelis pavojus
1478	Panevėžio apskr., Pasvalio r. sav., Pasvalio miesto sen., Pasvalio m., Sodų g. 2	Pramonės, energetikos, transporto ir paslaugų objektai	Autoservisas	Žemės paviršiuje	Veikiantis		Didelis pavojus
1479	Panevėžio apskr., Pasvalio r. sav., Pasvalio miesto sen., Pasvalio m., Vilniaus g. 50	Pramonės, energetikos, transporto ir paslaugų objektai	Degalinė	Aeracijos zonoje	Veikiantis	UAB "LUKOIL BALTIJA" SERVISAS, ŠIAULIŲ FILIALAS	Ypatingai didelis pavojus
1480	Panevėžio apskr., Pasvalio r. sav., Pasvalio miesto sen., Pasvalio m., Vilniaus g. 65	Pramonės, energetikos, transporto ir paslaugų objektai	Naftos bazė	Žemės paviršiuje	Veikiantis		Didelis pavojus
1481	Panevėžio apskr., Pasvalio r. sav., Pasvalio miesto sen., Pasvalio m., Vilniaus g. 65	Gyvulininkystės objektai	Galvijų ferma	Žemės paviršiuje	Veikiantis		Vidutinis pavojus
1482	Panevėžio apskr., Pasvalio r. sav., Pasvalio miesto sen., Pasvalio m., Vilniaus g. 65	Teršiančių medžiagų kaupimo ir regeneravimo objektai	Sandėlis	Žemės paviršiuje	Veikiantis		Didelis pavojus
1483	Panevėžio apskr., Pasvalio r. sav., Pasvalio miesto sen., Pasvalio m., Mūšos g. 19	Pramonės, energetikos, transporto ir paslaugų objektai	Naftos bazė	Žemės paviršiuje	Veikiantis		Didelis pavojus
1484	Panevėžio apskr., Pasvalio r. sav., Pasvalio miesto sen.,	Pramonės, energetikos, transporto ir paslaugų	Degalinė	Žemės paviršiuje	Veikiantis	PASVALIO RAJ. UAB "MELSTA"	Vidutinis pavojus

	Pasvalio m., Mūšos g. 22	objektai					
1485	Panevėžio apskr., Pasvalio r. sav., Pasvalio miesto sen., Pasvalio m., Mūšos g. 22	Pramonės, energetikos, transporto ir paslaugų objektai	Plovykla	Aeracijos zonoje	Veikiantis	PASVALIO RAJ. UAB "MELSTA"	Vidutinis pavojus
1486	Panevėžio apskr., Pasvalio r. sav., Pasvalio miesto sen., Pasvalio m., Mūšos g. 22	Pramonės, energetikos, transporto ir paslaugų objektai	Technikos kiemas	Žemės paviršiuje	Veikiantis	PASVALIO RAJ. UAB "MELSTA"	Vidutinis pavojus
1487	Panevėžio apskr., Pasvalio r. sav., Pasvalio miesto sen., Pasvalio m., Stoties g. 24	Pramonės, energetikos, transporto ir paslaugų objektai	Garažas	Žemės paviršiuje	Veikiantis		Didelis pavojus
1488	Panevėžio apskr., Pasvalio r. sav., Pasvalio miesto sen., Pasvalio m., Stoties g. 24	Pramonės, energetikos, transporto ir paslaugų objektai	Plovykla	Žemės paviršiuje	Veikiantis	PASVALIO RAJ. UAB "MELSTA"	Vidutinis pavojus
1489	Panevėžio apskr., Pasvalio r. sav., Pasvalio miesto sen., Pasvalio m., Stoties g. 24	Teršiančių medžiagų kaupimo ir regeneravimo objektai	Valymo įrenginiai	Aeracijos zonoje	Veikiantis	PASVALIO RAJ. UAB "MELSTA"	Didelis pavojus
1490	Panevėžio apskr., Pasvalio r. sav., Pasvalio miesto sen., Pasvalio m., Taikos g. 41	Pramonės, energetikos, transporto ir paslaugų objektai	Naftos bazė	Žemės paviršiuje	Veikiantis	AB "PASVALIO MELIORACIJA"	Didelis pavojus
1491	Panevėžio apskr., Pasvalio r. sav., Pasvalio miesto sen., Pasvalio m., Taikos g. 41	Pramonės, energetikos, transporto ir paslaugų objektai	Technikos kiemas	Žemės paviršiuje	Veikiantis	AB "PASVALIO MELIORACIJA"	Didelis pavojus
1492	Panevėžio apskr., Pasvalio r. sav., Pasvalio miesto sen., Pasvalio m., Biržų g. 95	Pramonės, energetikos, transporto ir paslaugų objektai	Naftos bazė	Žemės paviršiuje	Veikiantis	BIRŽŲ MIŠKŲ URĖDIJA, PASVALIO MEDIENOS RUOŠOS PUNKTAS	Ypatingai didelis pavojus
1493	Panevėžio apskr., Pasvalio r. sav., Pasvalio miesto sen., Pasvalio m., Stoties g. 20	Pramonės, energetikos, transporto ir paslaugų objektai	Autoservisas	Žemės paviršiuje	Veikiantis	VĮ "PANEVĖŽIO REGIONO KELIAI", PASVALIO KELIŲ TARNYBA	Didelis pavojus
1494	Panevėžio apskr., Pasvalio r. sav., Pasvalio miesto sen., Pasvalio m., Stoties g. 20	Pramonės, energetikos, transporto ir paslaugų objektai	Naftos bazė	Aeracijos zonoje	Veikiantis	VĮ "PANEVĖŽIO REGIONO KELIAI", PASVALIO KELIŲ TARNYBA	Didelis pavojus
1495	Panevėžio apskr., Pasvalio r. sav., Pasvalio miesto sen., Pasvalio m., Mūšos g. 14	Pramonės, energetikos, transporto ir paslaugų objektai	Plovykla	Aeracijos zonoje	Veikiantis	AB "PIENO ŽVAIGŽDĖS" FILIALAS "PASVALIO SŪRINĖ"	Didelis pavojus
1496	Panevėžio apskr., Pasvalio r. sav., Pasvalio miesto sen., Pasvalio m., Mūšos g. 14	Pramonės, energetikos, transporto ir paslaugų objektai	Garažas	Žemės paviršiuje	Veikiantis	AB "PIENO ŽVAIGŽDĖS" FILIALAS "PASVALIO SŪRINĖ"	Didelis pavojus
1497	Panevėžio apskr., Pasvalio r. sav., Vaškų sen., Vainekonių k.	Teršiančių medžiagų kaupimo ir regeneravimo objektai	Laistymo laukai	Žemės paviršiuje	Veikiantis	AB "PIENO ŽVAIGŽDĖS" FILIALAS "PASVALIO SŪRINĖ"	Vidutinis pavojus
1498	Panevėžio apskr., Pasvalio r. sav., Pasvalio miesto sen., Pasvalio m.	Teršiančių medžiagų kaupimo ir regeneravimo objektai	Valymo įrenginiai	Aeracijos zonoje	Veikiantis	SP UAB "PASVALIO VANDENYS"	Ypatingai didelis pavojus
1499	Panevėžio apskr., Pasvalio r. sav., Pasvalio miesto sen., Pasvalio m.	Teršiančių medžiagų kaupimo ir regeneravimo objektai	Saugojimo aikštelė	Aeracijos zonoje	Veikiantis	SP UAB "PASVALIO VANDENYS"	Ypatingai didelis pavojus
1500	Panevėžio apskr., Pasvalio r. sav., Pasvalio miesto sen., Pasvalio m., Mūšos g. 14a	Pramonės, energetikos, transporto ir paslaugų objektai	Katilinė	Žemės paviršiuje	Veikiantis	AB "PANEVĖŽIO ŠILUMOS TINKLAI", PASVALIO ŠTR	Didelis pavojus
1501	Panevėžio apskr., Pasvalio r. sav., Pasvalio miesto sen., Pasvalio m.	Pramonės, energetikos, transporto ir paslaugų objektai	Degalinė	Žemės paviršiuje	Veikiantis	PASVALIO RAJ. UAB "GAZOLINAS"	Didelis pavojus
1502	Panevėžio apskr., Pasvalio r. sav., Pasvalio miesto sen., Pasvalio m., Mūšos g. 19	Teršiančių medžiagų kaupimo ir regeneravimo objektai	Sandėlis	Žemės paviršiuje	Veikiantis		Vidutinis pavojus
1503	Panevėžio apskr., Pasvalio r. sav., Pasvalio miesto sen., Pasvalio m., Mūšos g. 19	Pramonės, energetikos, transporto ir paslaugų objektai	Garažas	Žemės paviršiuje	Veikiantis		Didelis pavojus
1504	Panevėžio apskr., Pasvalio r. sav., Pasvalio miesto sen., Pasvalio m., Mūšos g. 19	Pramonės, energetikos, transporto ir paslaugų objektai	Plovykla	Žemės paviršiuje	Veikiantis		Vidutinis pavojus
1505	Panevėžio apskr., Pasvalio r. sav., Pasvalio apylinkių sen., Kiemelių k.	Pramonės, energetikos, transporto ir paslaugų objektai	Degalinė	Žemės paviršiuje	Sugriautas	NEŽINOMA	Vidutinis pavojus
3507	Panevėžio apskr., Pasvalio r. sav., Joniškėlio miesto sen., Joniškėlio m., Vytauto g. 73	Pramonės, energetikos, transporto ir paslaugų objektai	Degalinė	Žemės paviršiuje	Veikiantis	UAB "LINK GELEŽINKELIO"	Didelis pavojus
3534	Panevėžio apskr., Pasvalio r. sav., Saločių sen., Žilpamūšio	Gyvulininkystės objektai	Galvijų ferma	Žemės paviršiuje	Veikiantis	PASVALIO RAJ. DRAUGYSTĖS ŽŪB	Vidutinis pavojus

	k.						
3539	Panevėžio apskr., Pasvalio r. sav., Pasvalio apylinkių sen., Talačkonių k.	Pramonės, energetikos, transporto ir paslaugų objektai	Degalinė	Aeracijos zonoje	Veikiantis		Ypatingai didelis pavojus
3924	Panevėžio apskr., Pasvalio r. sav., Pasvalio miesto sen., Pasvalio m.	Pramonės, energetikos, transporto ir paslaugų objektai	Degalinė	Aeracijos zonoje	Veikiantis	UAB "EMSI"	Ypatingai didelis pavojus
10654	Panevėžio apskr., Pasvalio r. sav., Saločių sen., Žadeikonių k.	Teršiančių medžiagų kaupimo ir regeneravimo objektai	Rezervuaras	Žemės paviršiuje	Neveikiantis	NEŽINOMA	Vidutinis pavojus
10655	Panevėžio apskr., Pasvalio r. sav., Krinčino sen., Pajiešmenių k.	Teršiančių medžiagų kaupimo ir regeneravimo objektai	Sandėlis	Žemės paviršiuje	Neveikiantis	NEŽINOMA	Didelis pavojus
10656	Panevėžio apskr., Pasvalio r. sav., Krinčino sen., Pajiešmenių k.	Teršiančių medžiagų kaupimo ir regeneravimo objektai	Rezervuaras	Aeracijos zonoje	Sugriautas	NEŽINOMA	Ypatingai didelis pavojus
10657	Panevėžio apskr., Pasvalio r. sav., Saločių sen., Žilpamūšio k.	Teršiančių medžiagų kaupimo ir regeneravimo objektai	Rezervuaras	Žemės paviršiuje	Neveikiantis	NEŽINOMA	Didelis pavojus
10659	Panevėžio apskr., Pasvalio r. sav., Vaškų sen., Grūžių k.	Pramonės, energetikos, transporto ir paslaugų objektai	Plovykla	Aeracijos zonoje	Sugriautas	NEŽINOMA	Ypatingai didelis pavojus
10660	Panevėžio apskr., Pasvalio r. sav., Joniškėlio apylinkių sen., Švobiškio k.	Pramonės, energetikos, transporto ir paslaugų objektai	Naftos bazė	Žemės paviršiuje	Neveikiantis	NEŽINOMA	Didelis pavojus
10661	Panevėžio apskr., Pasvalio r. sav., Joniškėlio apylinkių sen., Švobiškio k.	Pramonės, energetikos, transporto ir paslaugų objektai	Plovykla	Aeracijos zonoje	Neveikiantis	NEŽINOMA	Ypatingai didelis pavojus
10668	Panevėžio apskr., Pasvalio r. sav., Pumpėnų sen., Kriklinių mstl.	Teršiančių medžiagų kaupimo ir regeneravimo objektai	Sandėlis	Žemės paviršiuje	Sugriautas	NEŽINOMA	Didelis pavojus
10688	Panevėžio apskr., Pasvalio r. sav., Saločių sen., Raubonių k.	Pramonės, energetikos, transporto ir paslaugų objektai	Degalinė	Aeracijos zonoje	Veikiantis	UAB "VYŠNIOS ŽIEDAS"	Didelis pavojus
12238	Panevėžio apskr., Pasvalio r. sav., Pasvalio miesto sen., Pasvalio m., Mūšos g. 19	Pramonės, energetikos, transporto ir paslaugų objektai	Degalinė	Aeracijos zonoje	Veikiantis	UAB "BALTIC PET-ROLEUM"	Vidutinis pavojus
12403	Panevėžio apskr., Pasvalio r. sav., Vaškų sen., Norių k.	Teršiančių medžiagų kaupimo ir regeneravimo objektai	Juodligės židynys	Aeracijos zonoje	Neveikiantis	NEŽINOMA	Vidutinis pavojus
12404	Panevėžio apskr., Pasvalio r. sav., Vaškų sen., Nemeikšiuų k.	Teršiančių medžiagų kaupimo ir regeneravimo objektai	Juodligės židynys	Aeracijos zonoje	Neveikiantis	NEŽINOMA	Vidutinis pavojus
12405	Panevėžio apskr., Pasvalio r. sav., Vaškų sen., Nemeikšiuų k.	Teršiančių medžiagų kaupimo ir regeneravimo objektai	Juodligės židynys	Aeracijos zonoje	Neveikiantis	NEŽINOMA	Vidutinis pavojus
12406	Panevėžio apskr., Pasvalio r. sav., Pumpėnų sen., Račiškių k.	Teršiančių medžiagų kaupimo ir regeneravimo objektai	Juodligės židynys	Aeracijos zonoje	Neveikiantis	NEŽINOMA	Vidutinis pavojus
12407	Panevėžio apskr., Pasvalio r. sav., Daujėnų sen., Girsūdų k.	Teršiančių medžiagų kaupimo ir regeneravimo objektai	Juodligės židynys	Aeracijos zonoje	Neveikiantis	NEŽINOMA	Vidutinis pavojus
12408	Panevėžio apskr., Pasvalio r. sav., Vaškų sen., Norių k.	Teršiančių medžiagų kaupimo ir regeneravimo objektai	Juodligės židynys	Aeracijos zonoje	Neveikiantis	NEŽINOMA	Vidutinis pavojus
12409	Panevėžio apskr., Pasvalio r. sav., Vaškų sen., Vienžindžių k.	Teršiančių medžiagų kaupimo ir regeneravimo objektai	Juodligės židynys	Aeracijos zonoje	Neveikiantis	NEŽINOMA	Vidutinis pavojus
12410	Panevėžio apskr., Pasvalio r. sav., Pasvalio apylinkių sen., Papyvesių k.	Teršiančių medžiagų kaupimo ir regeneravimo objektai	Juodligės židynys	Aeracijos zonoje	Neveikiantis	NEŽINOMA	Vidutinis pavojus
12411	Panevėžio apskr., Pasvalio r. sav., Krinčino sen., Vidubalės k.	Teršiančių medžiagų kaupimo ir regeneravimo objektai	Juodligės židynys	Aeracijos zonoje	Neveikiantis	NEŽINOMA	Vidutinis pavojus
12412	Panevėžio apskr., Pasvalio r. sav., Saločių sen., Puigiškių k.	Teršiančių medžiagų kaupimo ir regeneravimo objektai	Juodligės židynys	Aeracijos zonoje	Neveikiantis	NEŽINOMA	Vidutinis pavojus
12413	Panevėžio apskr., Pasvalio r. sav., Pušaloto sen., Šermukšnių k.	Teršiančių medžiagų kaupimo ir regeneravimo objektai	Juodligės židynys	Aeracijos zonoje	Neveikiantis	NEŽINOMA	Vidutinis pavojus
12414	Panevėžio apskr., Pasvalio r. sav., Joniškėlio apylinkių sen., Valdeikių k.	Teršiančių medžiagų kaupimo ir regeneravimo objektai	Juodligės židynys	Aeracijos zonoje	Neveikiantis	NEŽINOMA	Vidutinis pavojus

Pastaba: potencialių taršos židinių išdėstymas nurodytas brėžinyje Inžinerinės infrastruktūros vystymas S-2.

GRAFINĖ DALIS

1. Teritorijų naudojimo reikalavimai. PAGRINDINIS BRĖŽINYS, M 1:50 000 (S-1)
2. Inžinerinės infrastruktūros vystymas, M 1:50 000 (S-2)
3. Turizmo ir rekreacijos vystymas, M 1:50 000 (S-3)
4. Gamtinė aplinka, M 1:50 000 (S-4)

