

Pasvalio miesto teritorijos bendrojo plano koregavimas Nr. K-VT-67-25-10

Brėžinys suformuotas automatiškai TPDRIS sistemoje: 2026-01-08 15:20
Dokumento identifikatorius: 47160169

Planuojama teritorija: 6,9995 ha

Planavimo rūšis: Kompleksinis, Savivaldybės dalies bendrasis planas nuo M 1:2001–M 1: 5000

Situacijos schema, lapų išdėstymas








Priedas. Sprendinių atributinė informacija.

(Puslapis 1 iš 1)

Eil. Nr.	Objekto tipas	Numeris TPD	Vieta, dydis	Atributinė informacija
1	bp_riba		Plotas: 6,9995ha	REGLAMENT=bp_riba SL=b_savd5000_bp_riba
3	bp_tipas	1	Plotas: 3,4544ha	NR=1 PAGR_PASK=KT VEIKL_PRI=E;B PLET_BUD=stat PLET_BUD_A=stat PR_OBJ_R= MAX_AUK_SK=0 STAT_AUK=0.0 UZST_TIP=kt UZST_TIP_A=kt MAX_INTENS=0.0 MAX_TANKIS=0 NAUD_TIP=BZ APRASYM= SL=b_savd5000_bp_tipas
5	bp_tipas	1	Plotas: 2,1153ha	NR=1 PAGR_PASK=KT VEIKL_PRI=G1;G2;K;V;R PLET_BUD=konv PLET_BUD_A=konv PR_OBJ_R= MAX_AUK_SK=2 STAT_AUK=10.0 UZST_TIP=su UZST_TIP_A=su MAX_INTENS=0.400000059604645 MAX_TANKIS=0 NAUD_TIP=GG APRASYM= SL=b_savd5000_bp_tipas
2	bp_tipas	2	Plotas: 0,1829ha	NR=2 PAGR_PASK=KT VEIKL_PRI=E;B PLET_BUD=stat PLET_BUD_A=stat PR_OBJ_R= MAX_AUK_SK=0 STAT_AUK=0.0 UZST_TIP=kt UZST_TIP_A=kt MAX_INTENS=0.0 MAX_TANKIS=0 NAUD_TIP=BZ APRASYM= SL=b_savd5000_bp_tipas
4	bp_tipas	2	Plotas: 1,2468ha	NR=2 PAGR_PASK=KT VEIKL_PRI=G1;G2;K;V;R PLET_BUD=nauj PLET_BUD_A=nauj PR_OBJ_R= MAX_AUK_SK=2 STAT_AUK=10.0 UZST_TIP=lp UZST_TIP_A=lp MAX_INTENS=0.400000059604645 MAX_TANKIS=0 NAUD_TIP=GG APRASYM= SL=b_savd5000_bp_tipas

Sutartiniai ženklai

-  Planuojama teritorija
-  Mažmeninės prekybos objektai, kurių bendrasis plotas 1000 kv. m ir daugiau
-  Papildomi sprendiniai (taškas)

Objektas (taškinis), kuriam nustatoma nauja arba naikinama SŽNS

TER_KODAS,BUSENA

-  (105) Branduoliniai objektai
 -  (108) Naftos įrenginiai
 -  (110) Suskystintų dujų įrenginiai
 -  (114) Gamybiniai objektai
 -  (117) Geodezinis ženklas
 -  (119) Kultūros objektai
 -  (122) Vandens stotis
 -  (127) Gamtos paveldo objektas
 -  (129) Meteorologinis radiolokatorius
 -  (150) Komunaliniai objektai
 -  (154) Valstybės sienos apsaugos objektas
 -  (155) Radiolokatorius
 -  (156) Krašto apsaugos objektas
 -  (162) Valstybės saugumo departamento saugomas objektas
 -  (165) Aerodromai
 -  (169) Vadovybės apsaugos tarnybos saugomas objektas
 -  Naikinamas SŽNS formuojantis objektas
 -  Kiti objektai
-  Papildomi sprendiniai (linija)

















Objektas (linijinis), kuriam nustatoma arba naikinama SŽNS










TER_KODAS,BUSENA

-  (101) Ryšių tinklai
-  (102) Kelias, gatvė
-  (103) Geležinkelis
-  (106) Elektros tinklai
-  (107) Magistralinio dujotiekio tinklai
-  (109) Dujotiekio tinklai
-  (121) Melioracijos statiniai
-  (148) Šilumos tinklai
-  (149) Vandentiekio tinklai
-  (150) Komunaliniai tinklai
-  Naikinamas SŽNS formuojantis objektas
-  Kitos reikšmės

Objektas (plotinis), kuriam nustatoma arba naikinama SŽNS




















































TER_KODAS,BUSENA

-  Naikinamas SŽNS objektas
-  (101) Viešųjų ryšių infrastruktūros statiniai ir įrenginiai
-  (102) Keliai, susisiekimo komunikacijos
-  (103) Geležinkelis
-  (105) Branduoliniai objektai
-  (106) Elektros įrenginiai (statiniai),
-  (107) Magistralinių dujotiekių ir naftotiekių įrenginiai ir statiniai
-  (108) Naftos įrenginiai ir statiniai
-  (109) Dujotiekių ir naftotiekių įrenginiai ir statiniai
-  (110) Dujų įrenginiai ir statiniai
-  (114) Gamybos objektai
-  (115) Pastatai, kuriuose laikomi ūkiniai gyvūnai
-  (118) Meteorologinė aikštelė
-  (119) Kultūros paveldo objektai
-  (121) Melioracijos įrenginiai
-  (122) Vandens stotis
- (125) Molėtų observatorija

-  (148) Šilumos tinklų statiniai ir įrenginiai
-  (149) Vandens infrastruktūros statiniai ir įrenginiai
-  (150) Komunaliniai objektai
-  (165) Aerodromai
-  Kitos reikšmės
-  Prioritetinės plėtros teritorijos
-  Prioritetinė infrastruktūra (nepatenkanti į prioritetinės plėtros teritoriją)
-  Inžinerinių komunikacijų koridorius
-  Papildomi sprendiniai (plotas)

SŽNS

TER_KODAS, BUSENA

-  Ryšių linijų AZ (101)
-  Kelių AZ (102)
-  Geležinkelio AZ (103)
-  Klaipėdos uosto AZ (104)
-  Branduolinių objektų SAZ (105)
-  Elektros linijų AZ (106)
-  Magistralinių dujotiekių AZ (107)
-  Naftos įreng AZ (108)
-  Dujotiekių AZ (109)
-  Suskystintų dujų įreng AZ (110)
-  Biosferos rezervatai (112)
-  Biosferos poligonai (113)
-  Gamybinių objektų SAZ (114)
-  Pastatuso laikomų ūkinių gyvulių SAZ (115)
-  Pajūrio juosta (116)
-  Geodezinių ženklų AZ (117)
-  Meteorologinių aikštelių AZ (118)
-  Kultūros objektų teritorijų AZ (119)
-  Požeminių H2O vandenviečių AZ (120)
-  Melioracijos sistemos (121)
-  Vandens stočių AZ (122)
-  Žemės gelmių išteklių telkinių AZ (123)
-  Karstinis regionas (124)
-  Molėtų observatorijos AZ (125)
-  Miško žemė (126)
-  Gamtos paveldo objektų teritorijos (127)
-  Vandens telkiniai (128)
-  Meteorologinių radiolokatorių AZ (129)
-  Pelkės ir šaltinynai (130)
-  Natūralios ganyklos (131)
-  Kultūriniai draustiniai (111)
-  Gamtiniai ir kompleksiniai draustiniai (132)
-  Teriologiniai, herpetologiniai, entomologiniai draustiniai (133)
-  Kraštovaizdžio draustiniai (135)
-  Geologiniai draustiniai (136)
-  Geomorfologiniai draustiniai (137)
-  Telmologiniai draustiniai (138)
-  Hidrografiniai draustiniai (139)
-  Pedologiniai draustiniai (140)
-  Botaniniai draustiniai (141)
-  Zoologiniai draustiniai (142)
-  Ornitologiniai draustiniai (143)
-  Ichtiologiniai draustiniai (144)
-  Botaniniai-zoologiniai draustiniai (145)
-  Genetiniai draustiniai (160)
-  Talasologiniai draustiniai (161)
-  Valstybiniai parkai (134)
-  Rezervatų AZ (146)
-  Gamtos paminklų AZ (147)
-  Šilumos tinklų AZ (148)
-  Vandentiekio infrastruktūros AZ (149)
- Komunalinių objektų SAZ (150)
- Biosferos rezervatų AZ (151)

	Dirvožemio apsauga (152)
	Valstybinių parkų AZ (153)
	Valstybės sienos objektų ir įrenginių AZ (154)
	Radiolokatorių AZ (155)
	Krašto apsaugos objektų AZ (156)
	Kultūriniai rezervatai (157)
	Gamtiniai rezervatai (158)
	Žuvininkystės tvenkinių AZ (159)
	VSD saugomų objektų AZ (162)
	Vandens telkinių AZ (163)
	Vandens telkinių AJ (164)
	Aerodromo AZ (165)
	Aerodromo triukšmo AZ (166)
	Juodligės židinių AZ (167)
	Potvynių teritorijos (168)
	Vadovybės apsaugos tarnybos objektų AZ (169)
	Teritorijos su statybos apribojimais (170)
	Magistralinių dujotiekių teritorijos (171)
	Naikinamas SŽNS
	Kitos reikšmės

Teritorijos naudojimo tipas

Teritorijos naudojimo tipas

	(MI) Miškai ir miškingos teritorijos
	(ZN) Neužstatoma žemės ūkio teritorija
	(ZU) Specializuotų ūkių ir žemės ūkio teritorija
	(ZR) Rekreacinio naudojimo žemės ūkio teritorija
	(ZS) Sodininkų bendrijų teritorija
	(GV) Vienbučių ir dvibučių gyvenamųjų pastatų
	(GG) Gyvenamoji teritorija
	(GM) Mišri gyvenamoji teritorija
	(GC) Mišri centro teritorija
	(SI) Socialinės infrastruktūros teritorija
	(SK) Specializuotų kompleksų teritorija
	(PA) Paslaugų teritorija
	(PR) Pramonės ir sandėliavimo teritorija
	(TI) Inžinerinė infrastruktūros teritorija
	(TK) Inžinerinė infrastruktūros koridorius
	(BZ) Bendro naudojimo erdvių, želdynų teritorija
	(VA) Vandenys
	(AI) Aikštė
	(VV) Vandenvietė
	(NI) Naudingųjų iškasenų teritorija
	(UK) Kiti teritorijos naudojimo tipai
	(NN) Teritorijos naudojimo tipas nenustatomas
	Kitos reikšmės

Brėžinyje naudotų duomenų autorių teisės



Lietuvos
Respublikos
aplinkos
ministerija

Georeferencinio pagrindo kadastras GRPK © Lietuvos Respublikos aplinkos ministerija
Lietuvos Respublikos teritorijos M 1:10 000 skaitmeninis rastrinis ortofotografinis
žemėlapis ORT10LT © Nacionalinė žemės tarnyba prie Aplinkos ministerijos